

RÉUNION PUBLIQUE
Commission de quartier 1.3
Mon quartier demain

Les Chalets, Bayard, Belfort, Saint-Aubin, Dupuy

5 février 2019

MAIRIE DE  **TOULOUSE**

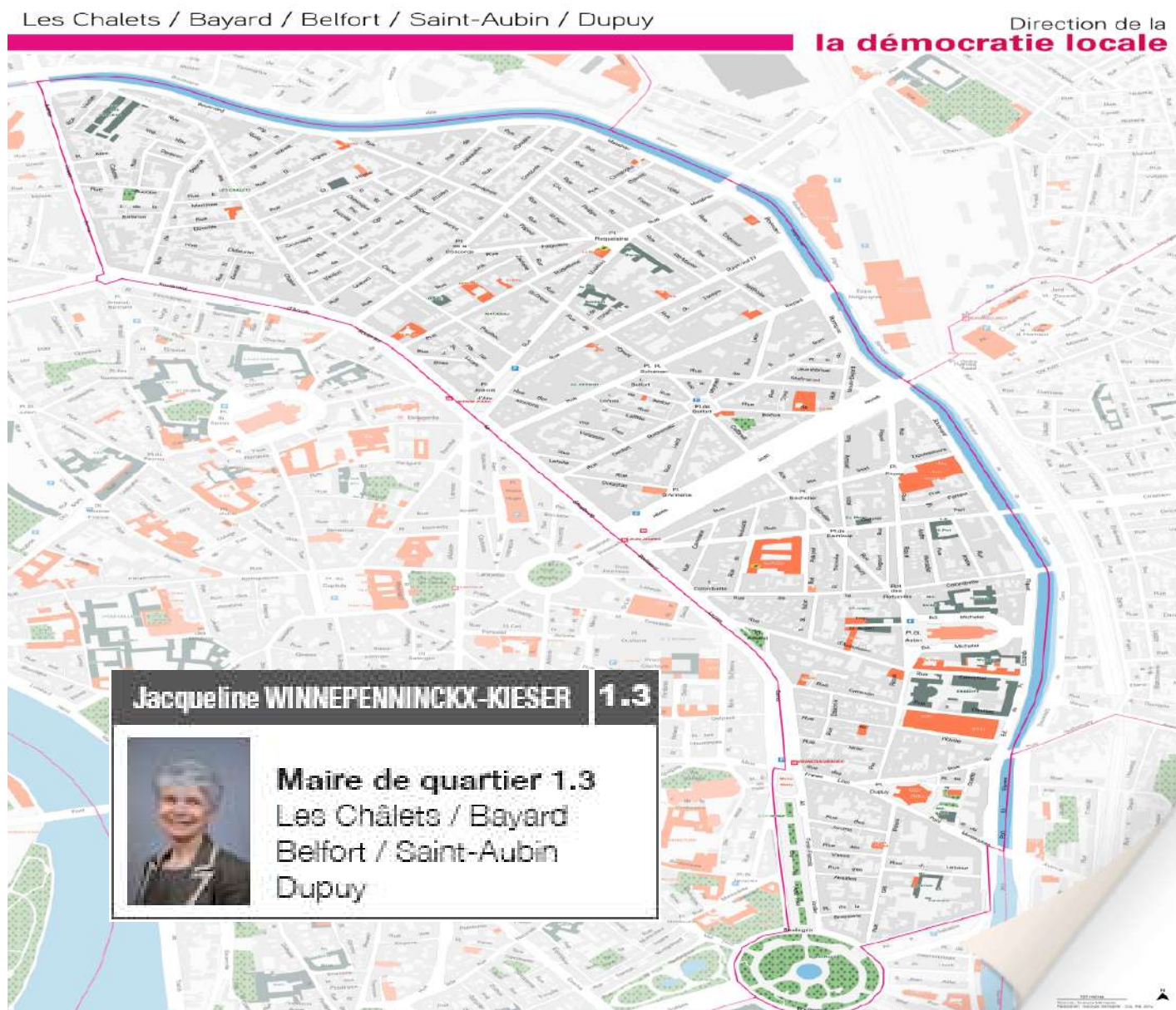
WWW.TOULOUSE.FR

Toulouse en grand !

RÉUNION PUBLIQUE Commission de quartier 1.3

Mon quartier demain

La Commission de Quartier :



Une instance à l'échelle du quartier
ouverte à tous les acteurs du territoire
pour traiter des projets et des attentes
pour le quartier

MAIRIE DE  **TOULOUSE**

WWW.TOULOUSE.FR


Toulouse en grand !

RÉUNION PUBLIQUE Commission de quartier 1.3

Mon quartier demain

Les diaporamas et les comptes-rendus des Commissions de quartier sont disponibles sur le site de la ville : www.toulouse.fr

→ Rubrique « Vos quartiers »,
puis « Secteur 1 Toulouse Centre »



MAIRIE DE TOULOUSE
WWW.TOULOUSE.FR
Toulouse en grand !

RÉUNION PUBLIQUE Commission de quartier 1.3

Mon quartier demain

L'actu dans mon quartier
...Connaître • Participer • Être informé(e) • Échanger...

Je m'inscris pour être invité(e) aux réunions et recevoir de l'information municipale de mon quartier.

Mon adresse mail _____
Madame ☐ Monsieur ☐
Nom : _____
Prénom : _____
N° de voie : _____
Nom de la rue* : _____ Toulouse
Code postal : _____ Toulouse

*Mention indispensable à compléter pour que votre inscription corresponde et puisse être rattachée à votre quartier.


Toulouse : six secteurs et vingt quartiers

MAIRIE DE TOULOUSE
WWW.TOULOUSE.FR
Toulouse en grand !

Pour recevoir les actualités de votre quartier et les invitations aux réunions publiques, inscrivez-vous à notre fichier contact

→ *fiche d'inscription à l'accueil*
→ *sur le site de la ville : www.toulouse.fr, rubrique « Vos quartiers » puis « Secteur 1 Toulouse Centre »*

MAIRIE DE TOULOUSE

WWW.TOULOUSE.FR

Toulouse en grand !

RÉUNION PUBLIQUE Commission de quartier 1.3

Mon quartier demain

Ça s'est passé dans votre quartier !
Le Gardien du temple



MAIRIE DE  TOULOUSE

WWW.TOULOUSE.FR

Toulouse en grand !

RÉUNION PUBLIQUE Commission de quartier 1.3

Mon quartier demain

Concours photo ouvert à tous les Toulousains

Votre regard

sur le quartier

2019

Participez du 4 février au 30 avril



Quel est le lieu le plus emblématique du quartier 1.3
Les Chalets / Bayard / Belfort / Saint-Aubin / Dupuy ?

Sur jeparticipe.toulouse.fr retrouvez les règles du jeu :

- > jusqu'au 30 avril : proposez votre photo
- > du 13 au 31 mai : votez !

Les 5 lauréats, qui auront recueilli le plus de voix recevront des récompenses !!!

CONTACT

concoursphoto.1.3@mairie-toulouse.fr

MAIRIE DE TOULOUSE

WWW.TOULOUSE.FR

Toulouse en grand !

Concours photos pour mettre à l'honneur votre quartier

« Quel est le lieu le plus emblématique du quartier? »

Du 4 février au 30 avril :
postez vos photos du quartier & racontez-nous pourquoi ce lieu vous tient à cœur

Du 13 au 31 mai : votez pour vos photos préférées

MAIRIE DE TOULOUSE

WWW.TOULOUSE.FR

Toulouse en grand !


Ordre du jour :

1. Appel à projets innovants « Dessine-moi Toulouse » :
quel avenir pour la crypte de l'église Saint-Aubin ?
2. Présentation de la démarche « Projet de quartier »
3. Projets réalisés en 2018
4. Projets en cours
5. Projets à venir

RÉUNION PUBLIQUE Commission de quartier 1.3

Mon quartier demain

1. Appel à projets innovants « Dessine-moi Toulouse » :
quel avenir pour la crypte de l'église Saint-Aubin ?



MAIRIE DE  TOULOUSE

WWW.TOULOUSE.FR

Toulouse en grand !

La philosophie et les objectifs de Dessine-moi Toulouse

Transformer le territoire métropolitain par l'innovation et la créativité en respectant l'identité des quartiers et des communes de la Métropole

Etre innovant, comment ?

- dans les **usages**, les services, les modes de vie ;
- dans **l'architecture**, la valorisation du patrimoine, l'investissement de nouveaux lieux ;
- dans les **méthodes** en faisant mieux, plus vite, avec de nouveaux modèles économiques viables ;
- dans **l'efficacité énergétique**, la lutte contre le réchauffement climatique, l'attractivité ;
- dans la **participation**, la concertation, la mobilisation des populations concernées.

Les fondements de l'appel à projets

- Affirmer **l'identité**, l'authenticité du territoire et s'inscrire dans son histoire ;
- Valoriser son **patrimoine** ;
- Intégrer une **dimension artistique et architecturale** ;
- Accompagner la dynamique du **développement économique** de la métropole ;
- Contribuer à **la transition énergétique** ;
- Intégrer la **nature** dans la ville ;
- Favoriser les **lieux de vie** : rapprocher les habitants et favoriser leurs **déplacements** ;
- Faciliter le **débat public** : faire la place à la concertation et voir loin.



Les 20 sites de l'appel à projets et de leurs catégories



APPEL À PROJETS URBAINS INNOVANTS

Carte des sites

- AMÉNAGEMENTS DE GRANDE ENVERGURE
- SITES REMARQUABLES OU ATYPIQUES À FORT POTENTIEL
- SITES STRUCTURANTS AUX ENJEUX MÉTROPOLITAINS
- SITES COMMUNAUX
- SITES TISSÉO COLLECTIVITÉS



toulouse
métropole

en grand !

Un appel à projets, pour quels projets ?

Projet Climax de Lamotte à Angers – Vue de la ferme urbaine



Projet Ressource Toit à Morangis (91) – Vue du futur quartier et des espaces d'agriculture urbaine



Projet Etoile Voltaire à Paris – Vue de la façade du futur cinéma



Projet OGIC à Vaujours (93) – Vue de la place de cœur de ville

Calendrier général de l'appel à projets

Phase de candidature

Phase d'offre

Tout au long de l'appel à projets, mise à disposition de la plateforme citoyenne

Juin-Juillet 2018
Visites de sites
candidats
Réunions
thématiques
candidats

Septembre – décembre 2018
Information aux Bureaux de quartier

1-12 Oct 2018
Analyse technique
15-26 Oct 2018
Jury

Dec 2018
Auditions des
équipes finalistes

1er -15 Fev
2019
Analyse
technique

18 fev -
1^{er} mars
2019
Jury

Avril – mai
2019
Présentation
des projets
lauréats aux
habitants

Dépôt
candidatures
28/09/18

Annonce
finalistes
05/11/18

Evènement
« Meet-
up »
finalistes et
ASSO
Quartiers
14/11/18

Dépôt
Offres
31/01/19

Annonce
MIPIM
13/03/19



— Déroulé appel à projets
— Déroulé de la concertation

Participez à l'appel à projets !

Site Internet dessinemoitoulouse.fr

Le site internet vous donne toute l'information sur l'appel à projets. C'est ici aussi que vous pouvez poser vos questions et déposer vos avis.



Plateforme « Je Participe »

La plateforme est le relai du site internet et vous invite à déposer vos avis ou vos questions.



Commission de quartier

Dessine-moi Toulouse vous informe en commission de quartier. Posez toutes vos questions !



Évènement du 14 novembre

A vos agendas ! Le 14 novembre, nous vous proposons d'organiser un événement de rencontre des riverains et associations de quartier avec les équipes finalistes.



Jury de la phase 2

Nous vous proposons que deux associations de quartier participent au jury de la phase 2, qui auront lieu à partir de mi-février.



Qui sont les jurys de l'appel à projets ?

Pour la phase de candidature

Jury resserré composé d'élus :

- ▶ 1 ou plusieurs élus référents
- ▶ L'élus territorial concerné : maire de quartier ou maire de la commune
- ▶ 1 ou plusieurs élus thématiques si le site le nécessite
- ▶ 1 élu d'un groupe autre que le Groupe Métropole d'Avenir

Pour la phase d'offre

Jury élargi :

- ▶ 1 ou plusieurs élus référents
- ▶ L'élus territorial concerné : maire de quartier ou maire de la commune
- ▶ 1 ou plusieurs élus thématiques si le site le nécessite
 - ▶ 1 élu d'un groupe autre que le Groupe Métropole d'Avenir
 - ▶ 2 associations de quartier
- ▶ 1 ou plusieurs acteurs emblématiques du quartier
- ▶ Selon les besoins du site, 1 ou plusieurs experts complémentaires



Quels sont les critères de l'appel à projets ?

Pour la phase de candidature

5 critères seront étudiés pour la phase de candidature :

- Composition et organisation de l'équipe
- Qualité et adéquation des références
 - Solidité financière et juridique du mandataire
- Pertinence de la note d'intention de projet
 - Réponse aux enjeux de transition énergétique, de nouvelles pratiques urbaines

Pour la phase d'offre

4 critères seront étudiés pour la phase d'offre :

- Contenu et qualité du projet
 - Solidité juridique du projet
- Modèle économique et proposition financières
- Qualité de la méthodologie de déploiement du projet en phase opérationnelle



2. Présentation de la démarche « Projet de quartier »

La démarche des projets de quartier :

Enjeux :

- Mieux connaître les 20 quartiers toulousains pour enrichir les échanges avec les citoyens
- Développer la culture de territoire, entre les services de la ville et de la métropole.

RÉUNION PUBLIQUE Commission de quartier 1.3

Mon quartier demain

La démarche des projets de quartier :

**Pour avoir une vision claire des quartiers,
3 documents ont été réalisés :**

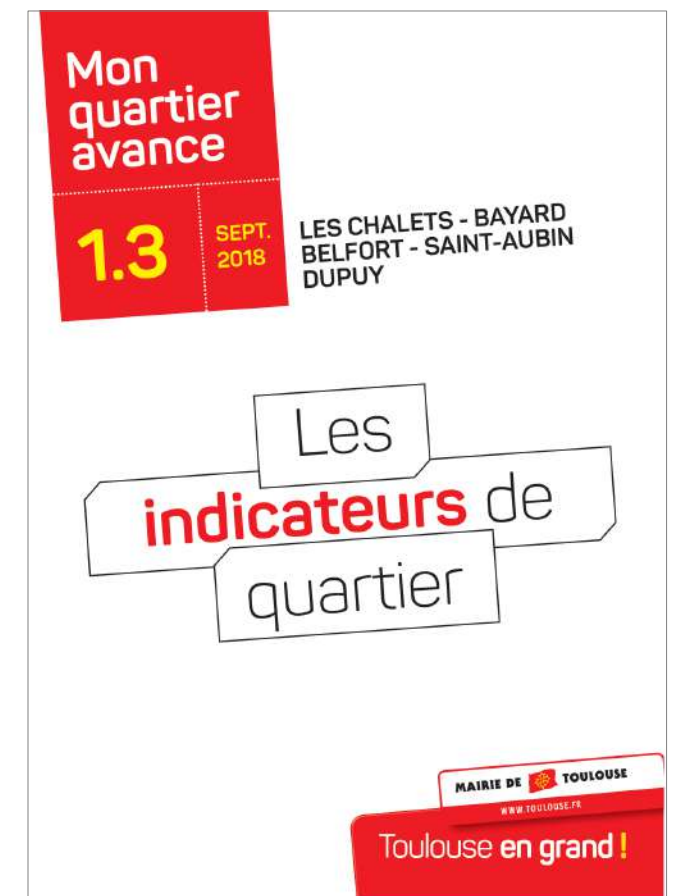
- Un recueil de données statistiques par quartier : « les indicateurs de quartier »
- Une carte des équipements publics existants par quartier
- Une cartographie des projets structurants, engagés sur le mandat ainsi qu'un point sur les dernières réalisations.

RÉUNION PUBLIQUE Commission de quartier 1.3

Mon quartier demain

Focus sur le recueil de données statistiques

- Une centaine d'indicateurs se rapportant à la démographie, l'économie, la sociologie, l'habitat, l'emploi, les ressources
- Un niveau d'analyse à 3 échelles territoriales:
 - Le quartier démocratie locale : périmètre du quartier 1.3
 - Le quartier INSEE : « Les Chalets », « Matabiau », Saint-Aubin, Dupuy »
 - La ville
- Des sources de données institutionnelles pour un meilleur suivi: INSEE, CAF, IGN...
- Une précaution de lecture : le quartier INSEE « Les Chalets » comprend une partie du quartier 1.2 Amidonniers Compans-Caffarelli (rue du Canon d'Arcole, rue de Toul, rue de Grèce, etc) : les données statistiques prennent donc en considération ce périmètre



=> Prochainement sur le site de Toulouse :
www.toulouse.fr

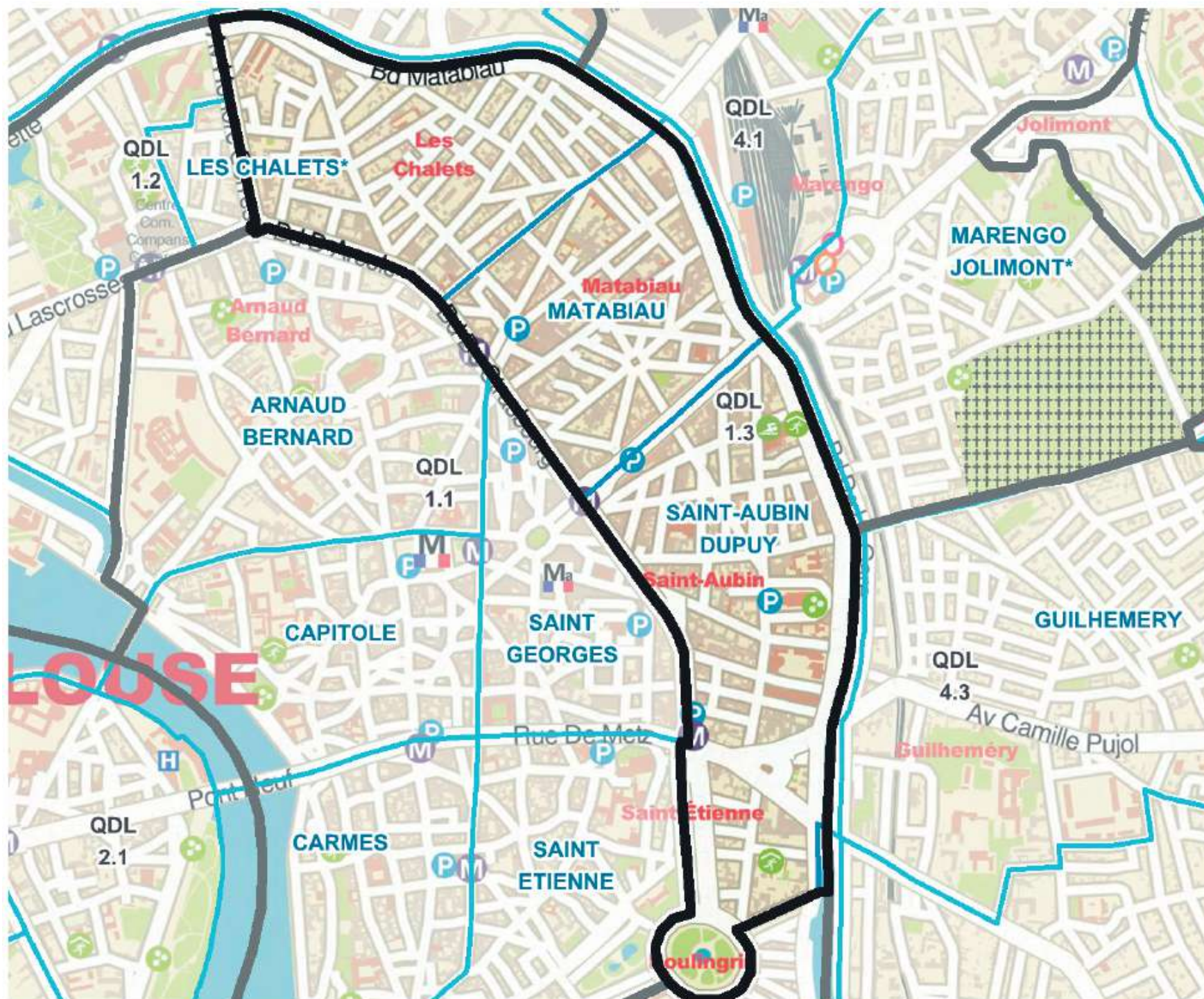
MAIRIE DE  TOULOUSE

WWW.TOULOUSE.FR



Toulouse en grand !

RÉUNION PUBLIQUE Commission de quartier 1.3

Mon quartier demain



Le découpage du quartier 1.3

-  Quartier de démocratie locale
-  Grands quartiers INSEE

MAIRIE DE  TOULOUSE

WWW.TOULOUSE.FR

Toulouse en grand !

RÉUNION PUBLIQUE Commission de quartier 1.3

Mon quartier demain

Un exemple de présentation des données :

Description du territoire

	Superficie (ha)	Densité de population (hab/ha)
QDL 1.3	144	163
Les Chalets*	43	159
Matabiau	39	196
Saint-Aubin / Dupuy	62	146
Toulouse	11 805	40

Source : IGN, BD Topo 2017

MAIRIE DE  TOULOUSE

WWW.TOULOUSE.FR

Toulouse en grand !

Quelques repères sur le quartier 1.3

Les Chalets, Bayard, Belfort, Saint-Aubin, Dupuy :

- 23 500 habitants
- +2,1% de la population entre 2009 et 2014 :
 - +4,5 % à Matabiau,
 - +4,1 % aux Chalets,
 - +0,2% à Saint-Aubin et Dupuy,
 - +5,9% à Toulouse



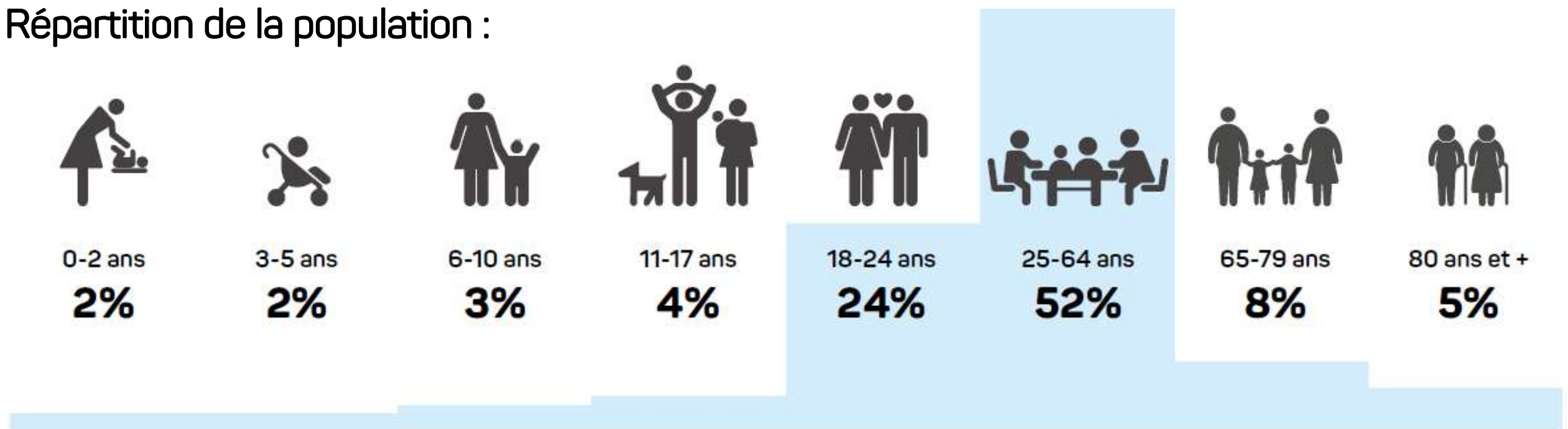
RÉUNION PUBLIQUE Commission de quartier 1.3

Mon quartier demain

Quelques repères sur le quartier 1.3

Les Chalets, Bayard, Belfort, Saint-Aubin, Dupuy :

Répartition de la population :



sources : Insee 2014

MAIRIE DE  TOULOUSE

WWW.TOULOUSE.FR

Toulouse en grand !

RÉUNION PUBLIQUE Commission de quartier 1.3

Mon quartier demain

Quelques repères sur le quartier 1.3

Les Chalets, Bayard, Belfort, Saint-Aubin, Dupuy :

- Catégorie socioprofessionnelle :
 - **37%** des actifs appartiennent à la catégorie des cadres et professions intellectuelles (28% à Toulouse)
 - **9%** des actifs appartiennent à la catégorie des ouvriers (14% à Toulouse)



MAIRIE DE  TOULOUSE

WWW.TOULOUSE.FR

Toulouse en grand !

Quelques repères sur le quartier 1.3 Les Chalets, Bayard, Belfort, Saint-Aubin, Dupuy :

- Matabiau apparaît comme le quartier le plus fragile socialement au regard des indicateurs de précarité (part des chômeurs, bénéficiaires du RMI-RSA, taux de pauvreté),
- Les Chalets étant à l'inverse en dessous des moyennes observées



Quelques repères sur le quartier 1.3

Les Chalets, Bayard, Belfort, Saint-Aubin, Dupuy :

- 144 ha
- Densité importante : 163 habitants/ha :
 - 196 habitants/ha à Matabiau
 - 159 habitants/ha aux Chalets
 - 146 habitants/ha à Saint-Aubin et Dupuy
 - 40 habitants/ha en moyenne à Toulouse



RÉUNION PUBLIQUE Commission de quartier 1.3

Mon quartier demain

Quelques repères sur le quartier 1.3

Les Chalets, Bayard, Belfort, Saint-Aubin, Dupuy :

Habitat :

- En 2017 : **96 logements en cours de construction** (8955 à Toulouse)
- +1,4% entre 2009 et 2014 (0% aux Chalets, +2,6% à Matabiau, +2,7% à Saint-Aubin et Dupuy, +9,2% à Toulouse)
- 2% de logements sociaux (13% à Toulouse)

Part des propriétaires :

- Chalets : 33%
- Matabiau : 29%
- Saint-Aubin : 25 %.
- Toulouse : 33%



MAIRIE DE  TOULOUSE

WWW.TOULOUSE.FR

Toulouse en grand !

RÉUNION PUBLIQUE Commission de quartier 1.3

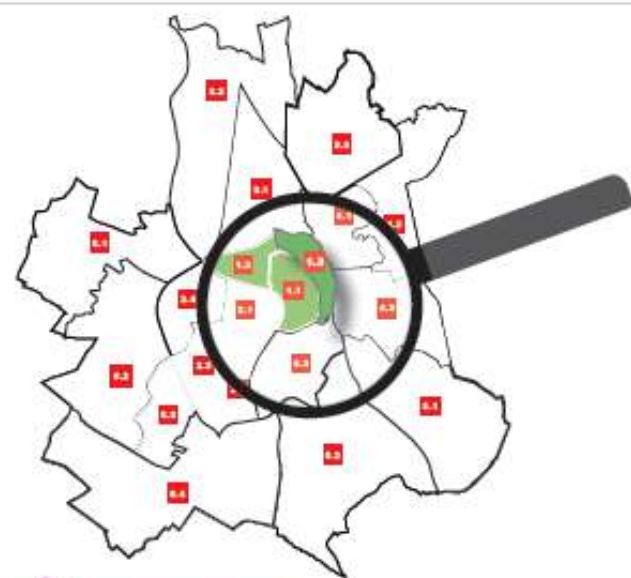
Mon quartier demain

La carte des équipements publics existants par quartier

- Accueil Petite Enfance
- Écoles maternelles et élémentaires
- Solidarité
- Culture et socioculturel
- Sports
- Enfance et Loisirs
- Vie citoyenne



=> Prochainement sur le site de Toulouse :
www.toulouse.fr



Accueil Petite Enfance

- 93 ■ Boule de Gomme (crèche collective)
- 94 ■ Clémence Isaura (crèche collective)
- 95 ■ La Farandole (crèche collective)
- 96 ■ Les Petits Galopins (crèche collective)
- 97 ■ Saint Aubin (halte garderie)
- 98 ■ La courtois échelle (multi accueil)

- 31 rue Raquelaine
- 1-3 rue Careman
- 19 rue de Belfort
- 12 rue Caffarelli
- 8 impasse Saint-Aubin
- 45 boulevard Matabiau

Écoles maternelles / élémentaires

- 99 ■ Matabiau
- 100 ■ Michelet
- 101 ■ Sarret
- 102 ■ Bayard
- 103 ■ Calvinhac
- 104 ■ Matabiau
- 105 ■ Michelet

- 40 rue Matabiau
- 4 boulevard Michelet
- 16 place Dominique-Martin-Dupuy
- 60 rue Matabiau
- 8bis rue Jacques-Labatut
- 42 rue Matabiau
- 5 boulevard Michelet

Solidarité

- 106 ■ Centre social et Culturel Raymond IV
- 107 ■ Siège CCAS
- 108 ■ Club 3ème âge Colombette-Saint Aubin
- 109 ■ Établissement d'hébergement pour personnes âgées valides

- 4 rue de l'Orient
- 2 rue de Belfort
- 25 rue de la Colombette
- 25 rue de la Colombette

ASC / Culture

- 110 ■ Samba résille
- 111 ■ Halle aux Grains

- 38 rue Raquelaine
- Place Dominique-Martin-Dupuy

Sports

- 112 ■ Boulodrome Saint-Aubin
- 113 ■ Dojo Calvinhac
- 114 ■ Gymnase Léo Lagrange
- 115 ■ Piscine Léo Lagrange

- 5 boulevard Michelet
- 6 rue Jacques-Labatut
- 54 rue des Sept-Troubadours
- Place Pierre-Paul-Riquet

Enfance Loisirs

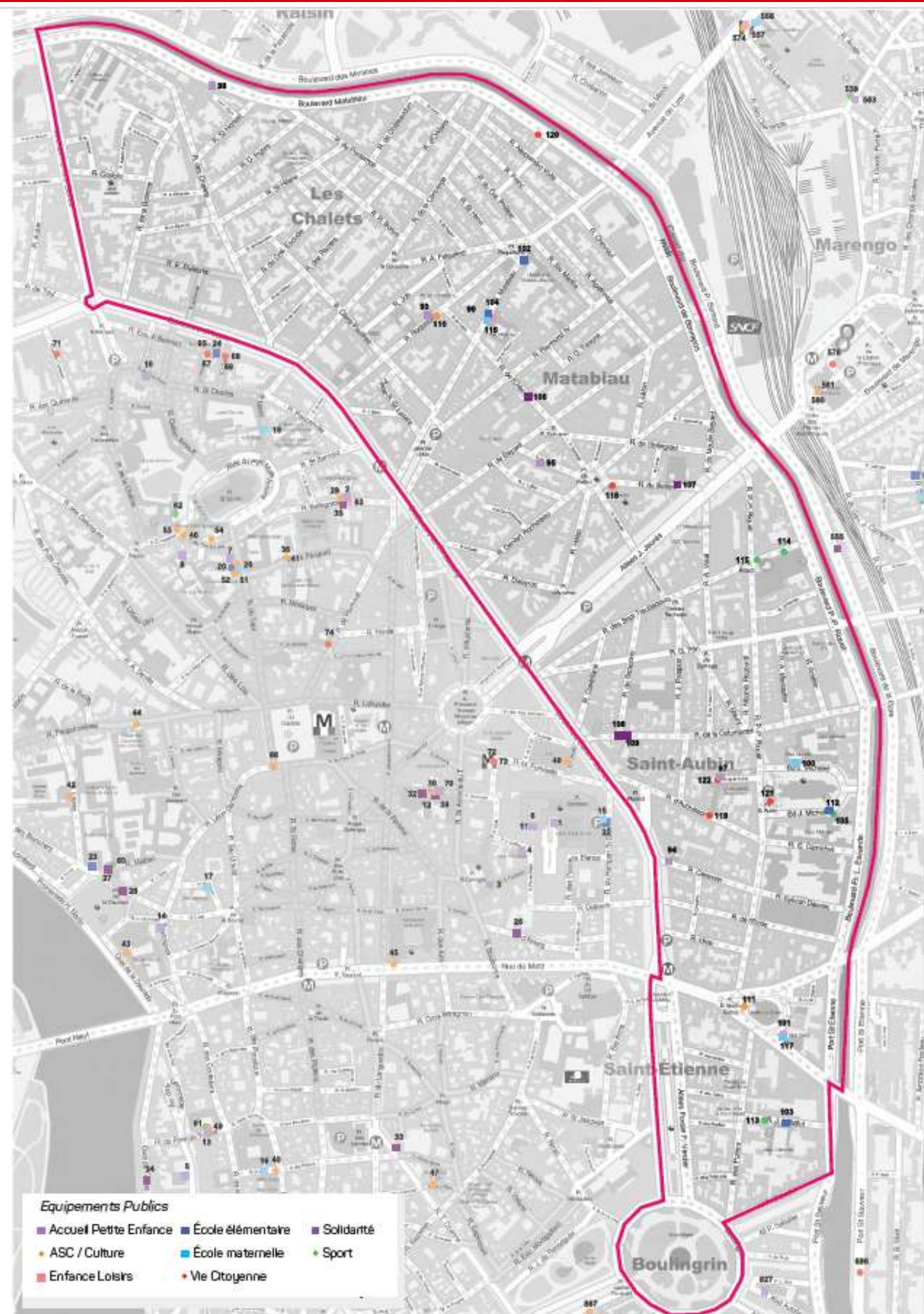
- 116 ■ Accueil de loisirs maternel Matabiau
- 117 ■ Accueil de loisirs maternel Sarret

- 40 rue Matabiau
- 16 place Dominique-Martin-Dupuy

Vie citoyenne

- 118 ■ Salle Castelet
- 119 ■ Espace de la diversité et de la laïcité
- 120 ■ Maison de quartier des Chalets
- 121 ■ Salle de quartier Saint-Aubin
- 122 ■ Salle de quartier Saint-Aubin

- 7 bis rue de Belfort
- 38 rue d'Aubuisson
- 7 boulevard Matabiau
- Place Saint-Aubin
- 8 impasse Saint-Aubin



RÉUNION PUBLIQUE Commission de quartier 1.3

Mon quartier demain

La cartographie des projets structurants 2014-2020

Des projets d'investissement structurants classés :

selon 4 thématiques :	selon leur état d'avancement :
<ul style="list-style-type: none">• Bien grandir• Vivre ensemble• Mettre en valeur• Mieux se déplacer	<ul style="list-style-type: none">• Réalisé• En cours• En projet

=> Vous l'avez reçue dans vos boîtes aux lettres et bientôt sur le site de Toulouse : www.toulouse.fr

MAIRIE DE  TOULOUSE

WWW.TOULOUSE.FR

Toulouse en grand !

Des projets au plus près de chez vous

Les Chalets - Bayard - Belfort - Saint-Aubin - Dupuy



Jardin du Verrier
Réaménagement et embellissement
du jardin



Jean-Jaurès
Réaménagement des allées Jean-Jaurès
avec la création de ramblas-jardin dans
le cadre du projet Toulouse Centre



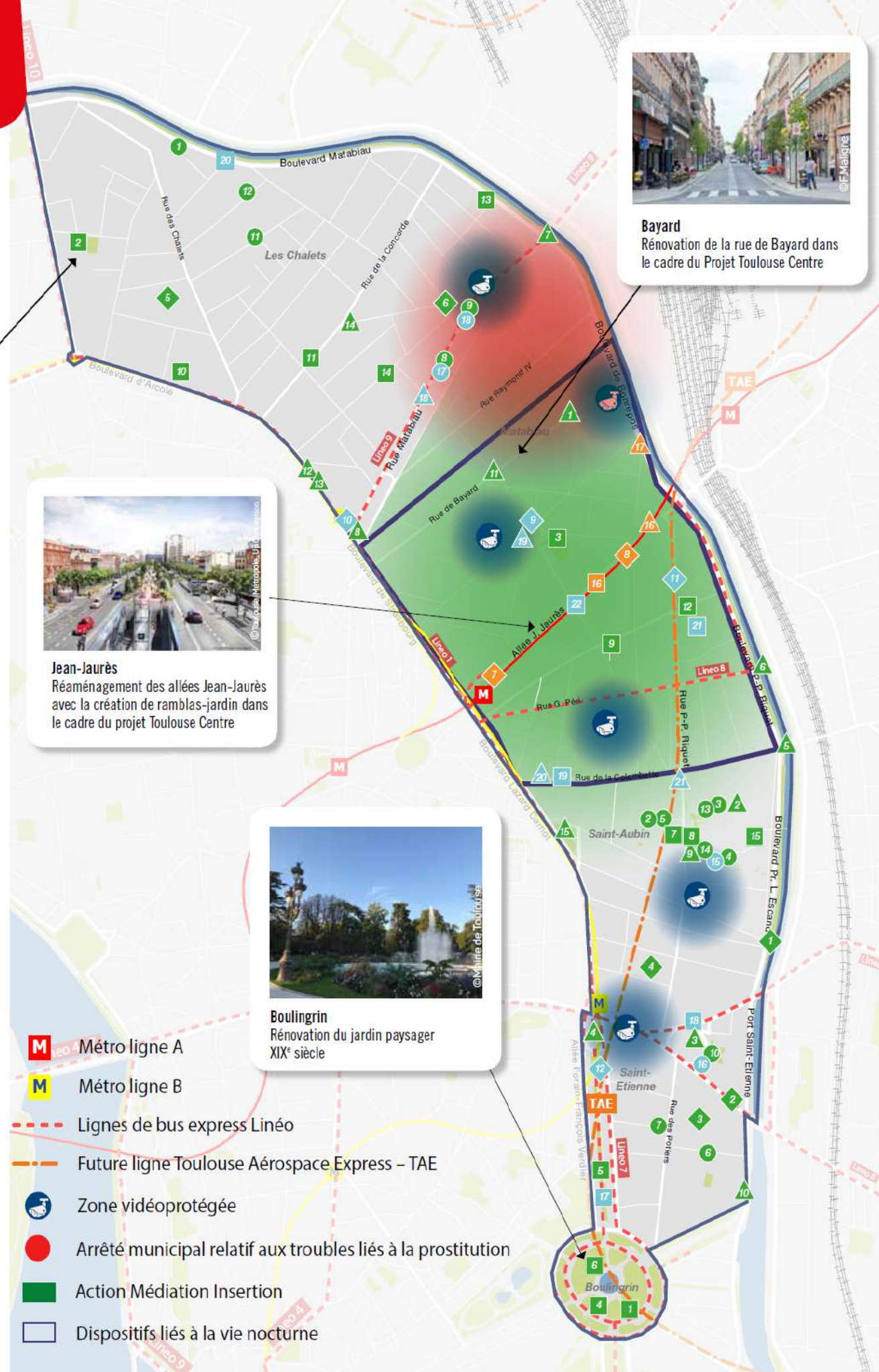
Boulingrin
Rénovation du jardin paysager
XIX^e siècle



Bayard
Rénovation de la rue de Bayard dans
le cadre du Projet Toulouse Centre

73
projets sur 6 ans
(2014-2020)

- ▲ ◆ RÉALISÉ
- ▲ ◆ EN COURS
- ▲ ◆ EN PROJET



△ METTRE EN VALEUR

- ▲ 1 - Projet Toulouse Centre : rénovation de la rue de Bayard
- ▲ 2 - Aménagement de la place Saint-Aubin et du boulevard Michelet
- ▲ 3 - Mise en lumière de la Halle aux Grains
- ▲ 4 - Mise en lumière du Monument aux morts
- ▲ 5 - Mise en lumière du pont de la Colombette
- ▲ 6 - Mise en lumière du pont de Constantine
- ▲ 7 - Mise en lumière du pont Matabiau
- ▲ 8 - Mise en lumière de la statue Jeanne d'Arc
- ▲ 9 - Mise en lumière de l'église Saint-Aubin
- ▲ 10 - Plan Canal : étude de valorisation paysagère, réfection des voies vertes boulevard Matabiau et rénovation de la halte fluviale port Saint-Sauveur
- ▲ 11 - Dispositif Commerce Avenir à Bayard et Belfort
- ▲ 12 - Maintien du marché du Cristal
- ▲ 13 - Rénovation de la contre-allée du boulevard de Strasbourg
- ▲ 14 - Réparation de la fontaine de la Concorde
- ▲ 15 - Réparation de la fontaine de la place Roland
- ▲ 16 - Projet Toulouse Centre : réaménagement des allées Jean-Jaurès
- ▲ 17 - Projet Toulouse EuroSudOuest : réaménagement du boulevard Bonrepos
- ▲ 18 - Projet Toulouse Centre : étude pour le réaménagement de la rue Matabiau
- ▲ 19 - Aménagement de la place de Belfort
- ▲ 20 - Étude pour l'aménagement de la rue de la Colombette
- ▲ 21 - Étude pour l'aménagement de la place des Refuzniks

◆ MIEUX SE DÉPLACER

- ◆ 1 - Rénovation de la voirie du port Saint-Sauveur et du boulevard Professeur Léopold-Escande, aménagements cyclables
- ◆ 2 - Rénovation de la voirie et création d'une continuité cyclable rue du pont Montaudran
- ◆ 3 - Renforcement de la zone 30 du quartier Dupuy
- ◆ 4 - Création d'une zone 30 dans le quartier Saint-Aubin et mise en place du double sens cyclable
- ◆ 5 - Renforcement de la zone 30 du quartier des Chalets
- ◆ 6 - Embellissement de la place Roquelaine
- ◆ 9 - Étude du plan de circulation du quartier de Belfort
- ◆ 10 - Réflexion sur la réorganisation de la station Jeanne d'Arc
- ◆ 11 - Rénovation de la voirie de la rue Pierre-Paul-Riquet
- ◆ 12 - Tracé de la ligne Toulouse Aerospace Express, approuvé par le Comité Syndical Tisséo Collectivités

M Métro ligne A

M Métro ligne B

--- Lignes de bus express Linéo

--- Future ligne Toulouse Aerospace Express - TAE

Zone vidéoprotégée

● Arrêté municipal relatif aux troubles liés à la prostitution

■ Action Médiation Insertion

□ Dispositifs liés à la vie nocturne

○ BIEN GRANDIR

- 1 - Déménagement du multi-accueil « La Courte Échelle »
- 2 - Extension du multi-accueil Saint-Aubin
- 3 - Sécurisation de l'espace public et réfection du sol du réfectoire de l'école maternelle Michelet
- 4 - Sécurisation de l'espace public et travaux de réaménagement intérieur de l'école élémentaire Michelet
- 5 - Sécurisation de l'espace public aux abords de l'école privée Saint-Aubin
- 6 - Sécurisation de l'espace public aux abords de l'école élémentaire Calvinhac
- 7 - Sécurisation de l'espace public aux abords de l'école privée du Grand-Rond
- 8 - Sécurisation de l'espace public et travaux de réaménagement intérieur des écoles maternelle et élémentaire Matabiau
- 9 - Sécurisation de l'espace public et rénovation de la chaufferie de l'école élémentaire Bayard
- 10 - Sécurisation de l'espace public et rénovation des façades de l'école maternelle Sarrazat
- 11 - Sécurisation de l'espace public aux abords de l'école privée Immaculée Conception
- 12 - Sécurisation de l'espace public aux abords des écoles privées Billières (établissements d'enseignement supérieur)
- 13 - Création d'une aire de jeux pour les 3-8 ans à Saint-Aubin
- 14 - Rénovation d'une aire de jeux pour les 8-12 ans à Saint-Aubin
- 15 - Mise en accessibilité de l'école Michelet
- 16 - Mise en accessibilité de l'école Sarrazat
- 17 - Mise en accessibilité de l'école Matabiau
- 18 - Mise en accessibilité de l'école Bayard

□ VIVRE ENSEMBLE

- 1 - Rénovation du Boulingrin
- 2 - Rénovation du jardin du Verrier aux Chalets
- 3 - Réfection des allées du jardin du Castelet
- 4 - Rénovation de la buvette du Boulingrin
- 5 - Dispositif « Rallumer la ville » - rénovation de l'éclairage de la promenade des allées Forain-François-Verdier
- 6 - Dispositif « Rallumer la ville » - rénovation de l'éclairage du Boulingrin
- 7 - Dispositif « Rallumer la ville » - rénovation de l'éclairage public autour de la place Saint-Aubin
- 8 - Dispositif « Rallumer la ville » - rénovation de l'éclairage public d'une section de la rue Pierre-Paul-Riquet
- 9 - Dispositif « Rallumer la ville » - rénovation de l'éclairage public de la place Bachelier
- 10 - Dispositif « Rallumer la ville » - rénovation de l'éclairage public du boulevard d'Arcole
- 11 - Dispositif « Rallumer la ville » - rénovation de l'éclairage public rue de la Concorde
- 12 - Remplacement de la toiture, des canalisations, réaménagement et réfection des vestiaires du complexe Léo-Lagrange
- 13 - Travaux de rénovation dans la Maison de quartier des Chalets
- 14 - Aménagement des locaux occupés par Samba Résille
- 15 - Réfection du terrain de basket et du boudrome, installation d'une table de ping-pong
- 16 - Dispositif « Rallumer la ville » - rénovation de l'éclairage public des allées Jean-Jaurès
- 17 - Dispositif « Rallumer la ville » - rénovation de l'éclairage public des allées Forain-François-Verdier
- 18 - Dispositif « Rallumer la ville » - rénovation de l'éclairage public de la place Dupuy
- 19 - Dispositif « Rallumer la ville » - rénovation de l'éclairage public de la rue de la Colombette
- 20 - Dispositif « Rallumer la ville » - rénovation de l'éclairage public du boulevard Matabiau
- 21 - Mise en accessibilité du complexe Léo-Lagrange
- 22 - Appel à Manifestation d'Intérêt pour l'animation des ramblas-jardin

Des services publics pour les 23 500 habitants



sources : Insee 2014

Une offre de transport diversifiée



21 arrêts de bus pour 18 lignes



27 vélos stations



4 stations de métro

J'aime mon quartier

- Je reste informé en m'abonnant sur toulouse.fr rubrique vos quartiers
- Je donne mon avis sur jeparticipe.toulouse.fr
- J'écris à mon maire de quartier : jacqueline.winnepenninckx-kieser@mairie-toulouse.fr

LES CHALETS BAYARD, BELFORT

Mon quartier avance

Les dernières réalisations

Poursuite du réaménagement des allées Jean-Jaurès et du projet de création d'un parking souterrain de 400 places

Réaménagement du boulevard Bonrepos dans le cadre du projet Toulouse EuroSud Ouest

Réaménagement du jardin du Verrier

Lancement d'une démarche participative dédiée au quartier de Belfort

Première opération de réaménagement de la place de Belfort (suppression des édifices de l'ancien parking)

Travaux d'extension des quais du métro « Ma ligne A en XXL » (station Jean Jaurès)

Soutien au commerce de proximité avec le dispositif « Commerce Avenir », rue de Bayard, place Schuman et place de Belfort

Campagne de ravalement de façades avec homogénéisation des enseignes commerciales, rue de Bayard et place Schuman

Mise en service de la ligne Linéo 9 (Empalot - L'Union)

Éducation, mobilité, sécurité, vivre-ensemble : c'est au plus près de chez vous que se déploient vos besoins les plus essentiels du quotidien.

Or, il ne se passe pas un jour sans que notre Équipe municipale ne porte un projet, une réalisation, la construction d'un équipement ou la mise en œuvre d'un service public dans l'un de nos quartiers. Le confort de vie au sein de votre environnement immédiat est au cœur de l'ensemble de nos actions, qu'il s'agisse de vous faciliter l'accès aux services publics de proximité, que nous renforçons tous les jours, de stimuler le lien social ou simplement d'être à l'écoute de vos besoins.



Le présent document est conçu pour vous : véritable état des lieux de nos réalisations et projets quartier par quartier, il vous apportera non seulement des renseignements précis sur votre zone d'habitation, mais vous informera également des progrès engagés à proximité. Car en prendre connaissance, c'est pouvoir en profiter davantage ou plus vite ; et c'est bien là le but de ces quatre pages.

Pour vous, avec vous, partout et surtout près de chez vous, Toulouse développe ses atouts.

Jean-Luc Moudenc
Maire de Toulouse - Président de Toulouse Métropole
Jacqueline Winnepenninckx-Kieser,
Votre maire de quartier



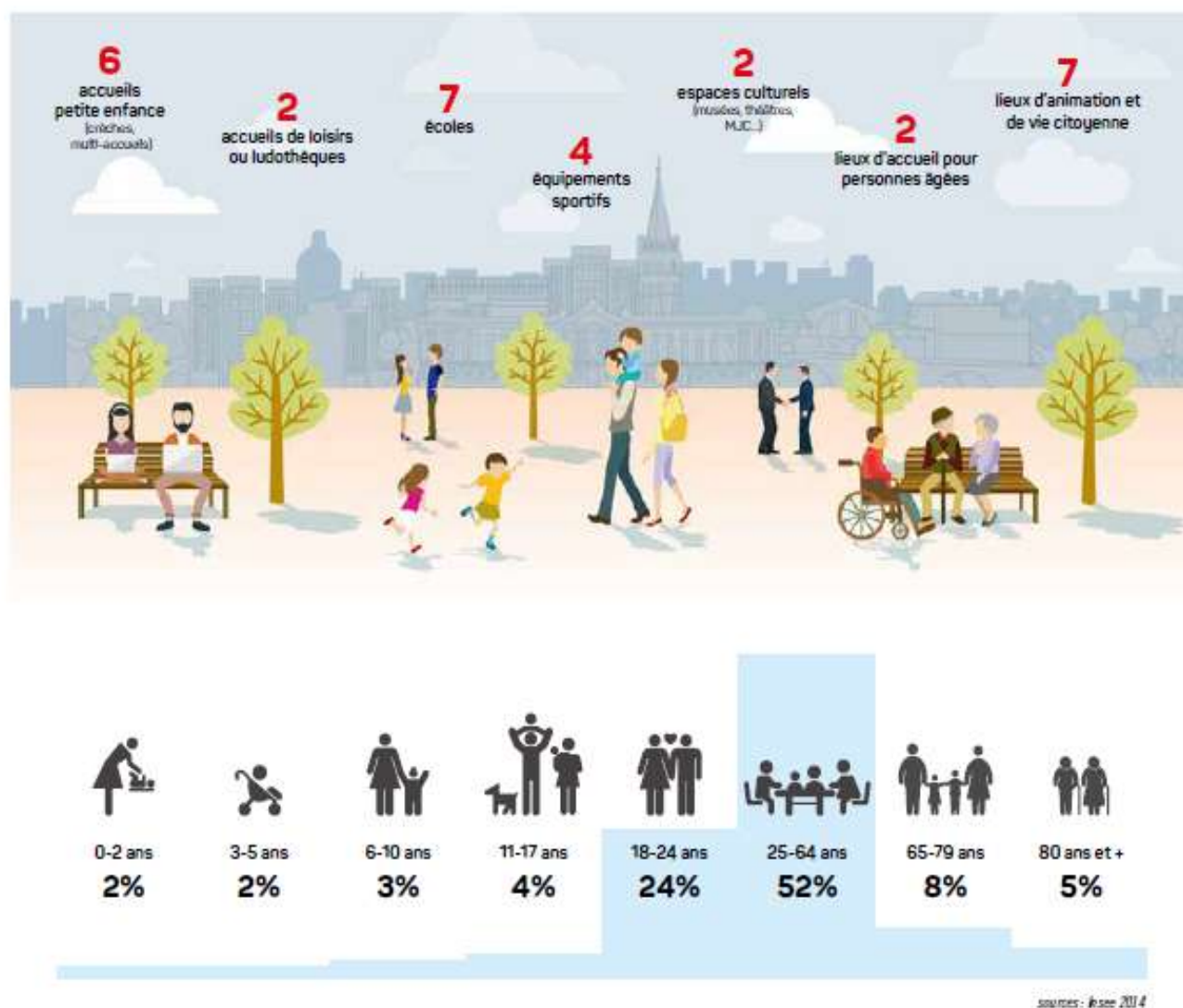
Le jardin du Verrier rénové - © E.N.T.

MAIRIE DE TOULOUSE

WWW.TOULOUSE.FR

Toulouse en grand !

Des services publics pour les 23 500 habitants



Une offre de transport diversifiée



21 arrêts de bus pour 18 lignes



27 vélos stations



4 stations de métro

J'aime mon quartier

- Je reste informé en m'abonnant sur toulouse.fr rubrique vos quartiers
- Je donne mon avis sur jeparticipe.toulouse.fr
- J'écris à mon maire de quartier : jacqueline.winnepenninckx-kieser@mairie-toulouse.fr

PÉRI, SAINT-AUBIN, DUPUY

Mon quartier avance

Les dernières réalisations

Poursuite du réaménagement des allées Jean-Jaurès et du projet de création d'un parking souterrain de 400 places

Réaménagement de la place Saint-Aubin et du boulevard Michelet

Lancement de l'appel à projets « Dessine-moi Toulouse » pour la crypte de l'église

Rénovation du complexe sportif Léo-Lagrange

Travaux d'extension des quais du métro « Ma ligne A en XXL » (station François Verdier)

Lancement de la concertation dédiée à la 3^e ligne de métro Toulouse Aerospace Express

Création d'un marché de plein vent place Dupuy

Rénovation de l'éclairage public du Boulingrin et de la place Bachelier

Réfection des chaussées rue d'Aubuisson, rue Castellane, pont Saint-Sauveur et rue du pont Montaudran (avec création d'une piste cyclable)

Smart City : déploiement de panneaux patrimoniaux connectés (site UrbanHist) le long du Canal du Midi

Éducation, mobilité, sécurité, vivre-ensemble : c'est au plus près de chez vous que se déploient vos besoins les plus essentiels du quotidien.

Or, il ne se passe pas un jour sans que notre Équipe municipale ne porte un projet, une réalisation, la construction d'un équipement ou la mise en œuvre d'un service public dans l'un de nos quartiers. Le confort de vie au sein de votre environnement immédiat est au cœur de l'ensemble de nos actions, qu'il s'agisse de vous faciliter l'accès aux services publics de proximité, que nous renforçons tous les jours, de stimuler le lien social ou simplement d'être à l'écoute de vos besoins.



Le présent document est conçu pour vous : véritable état des lieux de nos réalisations et projets quartier par quartier, il vous apportera non seulement des renseignements précis sur votre zone d'habitation, mais vous informera également des progrès engagés à proximité. Car en prendre connaissance, c'est pouvoir en profiter davantage ou plus vite ; et c'est bien là le but de ces quatre pages.

Pour vous, avec vous, partout et surtout près de chez vous, Toulouse développe ses atouts.

Jean-Luc Moudenc
Maire de Toulouse - Président de Toulouse Métropole
Jacqueline Winnepenninckx-Kieser,
Votre maire de quartier



MAIRIE DE TOULOUSE

WWW.TOULOUSE.FR


Toulouse en grand !

3. Projets réalisés en 2018

RÉUNION PUBLIQUE Commission de quartier 1.3

Mon quartier demain

Boulevard Michelet / Saint- Aubin



MAIRIE DE  TOULOUSE

WWW.TOULOUSE.FR

Toulouse en grand !

RÉUNION PUBLIQUE Commission de quartier 1.3

Mon quartier demain

Jardin du Verrier Réaménagement et embellissement



MAIRIE DE  TOULOUSE

WWW.TOULOUSE.FR

Toulouse en grand !

RÉUNION PUBLIQUE Commission de quartier 1.3

Mon quartier demain

Boulevard d'Arcole

Sécurisation de la traversée piétonne



MAIRIE DE  TOULOUSE

WWW.TOULOUSE.FR

Toulouse en grand !

RÉUNION PUBLIQUE Commission de quartier 1.3

Mon quartier demain

Rue du Pont Montaudran

Rénovation de la voirie et aménagements cyclables



MAIRIE DE  TOULOUSE

WWW.TOULOUSE.FR

Toulouse en grand !

RÉUNION PUBLIQUE Commission de quartier 1.3

Mon quartier demain

Port Saint Sauveur

Rénovation de la voirie et aménagements cyclables



MAIRIE DE  TOULOUSE

WWW.TOULOUSE.FR

Toulouse en grand !

RÉUNION PUBLIQUE Commission de quartier 1.3

Mon quartier demain

Rue d'Aubuisson Rénovation de la chaussée



MAIRIE DE  TOULOUSE

WWW.TOULOUSE.FR

Toulouse en grand !

RÉUNION PUBLIQUE Commission de quartier 1.3

Mon quartier demain

Rue Ingres

Aménagement de sécurité pour les écoles Billières



MAIRIE DE  TOULOUSE

WWW.TOULOUSE.FR

Toulouse en grand !

RÉUNION PUBLIQUE Commission de quartier 1.3

Mon quartier demain

Rue Castellane Rénovation de la chaussée



MAIRIE DE  TOULOUSE

WWW.TOULOUSE.FR

Toulouse en grand !

RÉUNION PUBLIQUE Commission de quartier 1.3

Mon quartier demain

Rue des vases

Finalisation des trottoirs



MAIRIE DE  TOULOUSE

WWW.TOULOUSE.FR

Toulouse en grand !

RÉUNION PUBLIQUE Commission de quartier 1.3

Mon quartier demain

Linéo 9 : L'Union < > Empalot

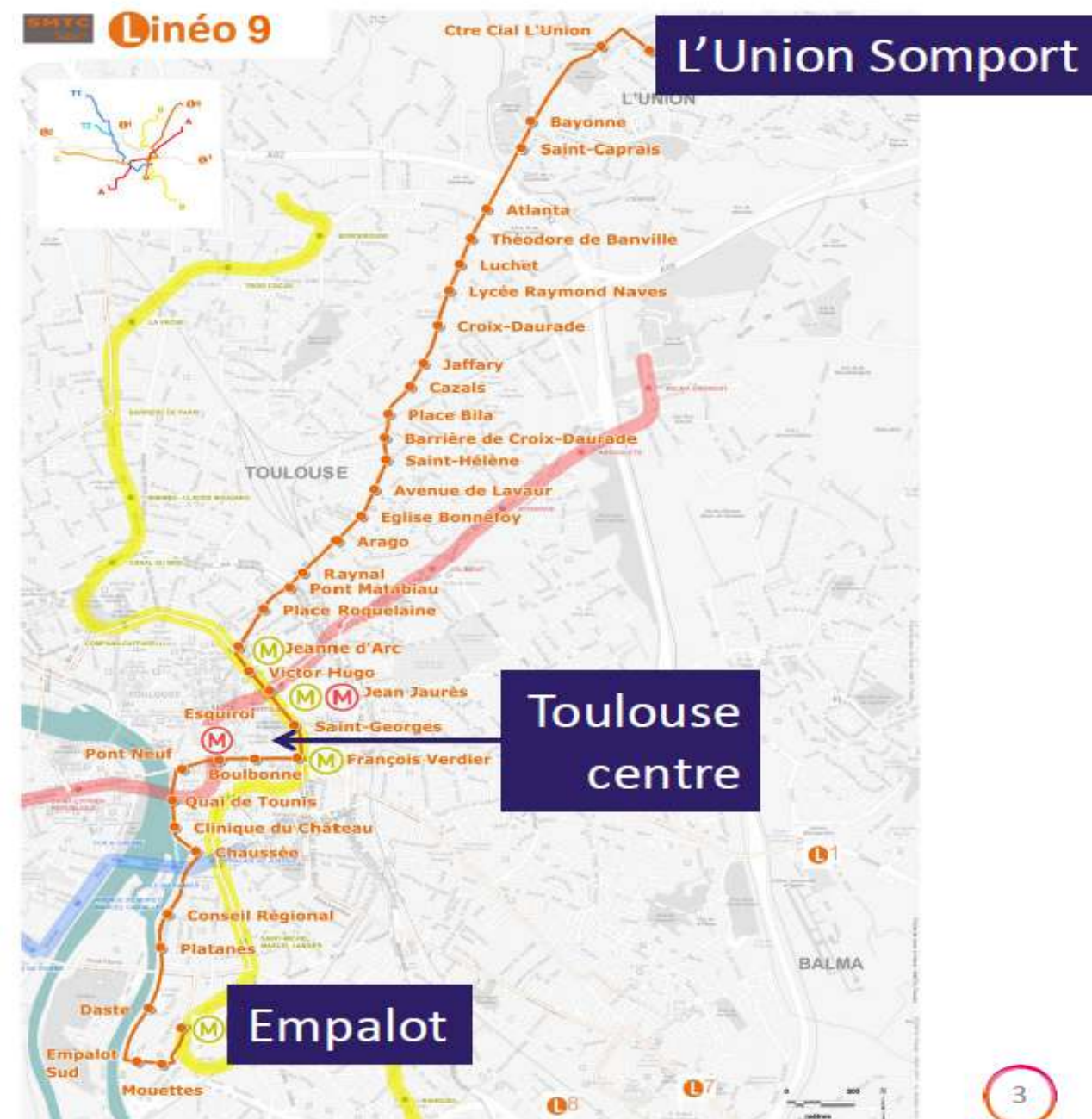
Réalisation d'un couloir de bus rue Matabiau
Création d'un quai PMR place Jeanne d'Arc

L'ITINÉRAIRE LINÉO 9

Mise en service le 3 septembre 2018

Chiffres clés :

- **Longueur** : 12 km
- **Nombre d'arrêts** : 37
- **Connexions** : Métro A et B, Tram T1 et T2, Linéo 1, 4, 7, 8, et Gare Matabiau
- **Fréquence** : 7' en heure de pointe, 10' en heure creuse, 15 à 30' en soirée
- **Amplitude** : 5h15 – 00h30 (1h week-end)
- **Objectif** : 16 500 voyageurs/jour
- **Coûts** : 5,5 M€ HT
- **Bus articulés Linéo 9** : 22 bus, équipés d'écrans d'info en temps réel



4. Projets en cours

Grand projet urbain : Toulouse EuroSudOuest



4 médiateurs à votre écoute :
mediateurs.toulouse-centre@toulouse.metropole.fr

- **Boulevard Bonrepos**, dans le cadre du projet Toulouse Euro Sud Ouest :
 - les travaux sur le boulevard Bonrepos : été 2019
 - les aménagement sur l'écluse Bayard : printemps 2019
 - les travaux sur le parvis de la gare : hiver 2019
- **Concertation** :
 - en novembre 2018 : micro-trottoir et rencontres avec les associations
 - reprise prochaine des ateliers
 - 1^{er} semestre 2019 : enquête publique

MAIRIE DE  TOULOUSE

WWW.TOULOUSE.FR

Toulouse en grand !

RÉUNION PUBLIQUE Commission de quartier 1.3

Mon quartier demain



4 médiateurs à votre écoute :
mediateurs.toulouse-centre@toulouse.metropole.fr

Grand Projet urbain :

Projet Toulouse Centre : requalification des allées Jean-Jaurès

- Mars 2019 : livraison du parking souterrain
- Fin 2019 : livraison des travaux d'extension des quais et restructuration de la station Jean-Jaurès (projet « Ma ligne A en XXL »)



**Fin 2019 : finalisation des travaux
de requalification des allées Jean-Jaurès**

MAIRIE DE  **TOULOUSE**

WWW.TOULOUSE.FR

Toulouse en grand !

Lancement d'une démarche participative dédiée au quartier de Belfort

Objectifs :

- Amélioration de la tranquillité publique
- Amélioration du cadre de vie et embellissement du quartier
- Réappropriation de l'espace public et renforcement du lien social
- Renforcement de l'attractivité commerciale

Méthode :

- Mise en œuvre d'une démarche globale et participative :
 - Axée sur plusieurs thématiques : aménagement, propreté, circulation, stationnement, sécurité, commerce, animation...
 - Co-construite avec un **groupe de travail**, composé d'habitants, de commerçants et d'associations volontaires, pour faire émerger des idées, débattre et prioriser des actions

Lancement d'une démarche participative dédiée au quartier de Belfort

3 ateliers ont été organisés pour :

- Élaborer un diagnostic du quartier
- Faire émerger des idées d'amélioration pour le quartier et en débattre
- Présenter et échanger sur les propositions en matière de circulation

Prochain atelier :

- Restitution du projet d'aménagement de la place de Belfort et l'organisation des travaux
- Présentation du futur plan de circulation

RÉUNION PUBLIQUE Commission de quartier 1.3

Mon quartier demain

Suivi de la démarche de Belfort sur la plateforme citoyenne : « jeparticipe.toulouse.fr »

La nouvelle plateforme internet qui permet à tous les toulousains de **contribuer aux concertations**, de partager des avis et propositions pour co-construire la ville de demain

Accessible à toute heure via ordinateur, tablette et smartphone

En complémentarité des réunions publiques et autres démarches de concertation



MAIRIE DE  TOULOUSE

WWW.TOULOUSE.FR

Toulouse en grand !

RÉUNION PUBLIQUE Commission de quartier 1.3

Mon quartier demain

Les consultations en cours sur « jeparticipe.toulouse.fr »

1.3 - Les Chalets / Bayard / Belfort / Saint Aubin / Dupuy

Voir les consultations terminées

23 457 hab / 144 ha - En lien avec l'hypercentre et le futur projet Toulouse EuroSudOuest autour de la gare, entre le canal du Midi et les boulevards, ce quartier combine des caractéristiques résidentielles, économiques et commerciales.

Vous voulez être informé sur la vie de votre quartier, connaître les temps de rencontre avec votre Maire de quartier, participer aux actions de concertation et être invité aux réunions publiques ? [Inscrivez-vous !](#)



📍 1.3 - Les Chalets / Bayard / Belfort / Saint Aubin / Dupuy
Appel à idées pour améliorer le quartier 1.3 Les Chalets / Bayard / Belfort / Saint-Aubin / Dupuy

Faites-nous part de vos propositions pour améliorer votre cadre de vie jusqu'au 17 mai 2019.



📍 1.3 - Les Chalets / Bayard / Belfort / Saint Aubin / Dupuy
Expérimentation Smart City - Solar Com

Dans le cadre de sa démarche Smart City, Toulouse Métropole, accompagne la start-up toulousaine "Solar Com" pour tester des bornes de recharges mobiles en libre accès, sur la période de septembre...



📍 1.3 - Les Chalets / Bayard / Belfort / Saint Aubin / Dupuy
Jeu concours photo dans le quartier Les Chalets / Bayard / Belfort / Saint-Aubin / Dupuy

Du 4 février au 31 mai 2019, un concours photo est organisé dans le quartier. Envoyez-nous votre meilleur cliché légendé jusqu'au 30 avril puis soutenez votre photo préférée jusqu'au 31 mai.

MAIRIE DE  TOULOUSE

WWW.TOULOUSE.FR

Toulouse en grand !

RÉUNION PUBLIQUE Commission de quartier 1.3

Mon quartier demain

La plateforme citoyenne : « jeparticipe.toulouse.fr »

Expérimentation des bornes « Solar Com », dans le cadre la SmartCity :

Donnez-nous votre avis en ligne !



MAIRIE DE  TOULOUSE

WWW.TOULOUSE.FR

Toulouse en grand !

4. Projets à venir

RÉUNION PUBLIQUE Commission de quartier 1.3

Mon quartier demain

Aménagements de sécurité place Dupuy



En complément :

- Installation d'un feu tricolore
- Reprise des peintures des passages piétons
- Mise en place d'une nouvelle signalétique pour rappeler la vitesse limitée à 30km/h

MAIRIE DE  TOULOUSE

WWW.TOULOUSE.FR

Toulouse en grand !

En cours d'études

Réalisation de passages piétons :

Rue Godolin, au niveau du jardin du Verrier
Rue Chevreul et rue Volta

Entretien des chaussées ou trottoirs :

Rue Denfert Rochereau
Rue Roquelaine
Rue Riquet
Rue Pauilhac
Rue du Capitaine Escudié
Rue des Vases (trottoirs)
Rue des Abeilles (trottoirs)

Plan lumière en 2019

Rénovation de l'éclairage public :

- ✓ Rue de la Colombette
- ✓ Allées François Verdier
- ✓ Boulevard Pierre-Paul Riquet
- ✓ Place de Belfort

Mise en lumière :

- ✓ Place Dupuy

Aire de jeux François Verdier

Mise en place d'un nouveau jeu et remplacement
du sol amortissant



Rénovation et agrandissement de la structure Petite enfance d'Arnaud Bernard

En 2019 :

- Transformation de la halte garderie en multi-accueil.
- Création de 15 places supplémentaires (au total : 35 places).



RÉUNION PUBLIQUE Commission de quartier 1.3
Mon quartier demain

Pour contacter Jacqueline Winnepenninckx-Kieser :
jwk@mairie-toulouse.fr

MAIRIE DE  TOULOUSE

WWW.TOULOUSE.FR

Toulouse en grand !

Allô Toulouse:
05 61 222 222

... et aussi en appli :



MAIRIE DE  TOULOUSE

WWW.TOULOUSE.FR

Toulouse en grand !