

Commission de Quartier 2.3

Mon quartier demain

Fontaine-Lestang, Arènes, Bagatelle, Papus, Tabar, Bordelongue, Mermoz, La Faourette

Jeudi 20 juin 2019

MAIRIE DE  TOULOUSE

WWW.TOULOUSE.FR

Toulouse en grand !

Commission de quartier 2.3

Mon quartier demain

Ordre du jour

1 – Toulouse + Verte :

- Opération Des Fleurs sur mon mur, végétalisation dans le quartier, engagements Toulouse+Verte
- PLUi-H approuvé
- Concertation sur la Qualité de l'air

2 – Cadre de vie :

- **Sécurité** : Nouvelles caméras de vidéoprotection – Fresque dans le souterrain (Arènes)
- **Point info Travaux** : Place du Partage, Parc Calvados, Place Anthonioz-de-Gaulle...
- **Animations** : Fête de quartier – Forum Jeunesse + Inauguration - Tour de France 2019
- **Participation citoyenne** : Budget participatif et projets pour le 2.3

3 – Urbanisme :

- Projet urbain de Bordelongue (TMH)
- Point sur l'avancement du projet de résidentialisation de la Résidence Dauriac (TMH)

4 – Déplacement :

- Informations TISSEO voyageurs : Linéo 4 (route de Seysses), tracé de la ligne de bus 13
- Information travaux TISSEO : P+R des Arènes -Ma Ligne A en XXL

1 - Toulouse + Verte

Commission de quartier 2.3

Mon quartier demain



Toulouse+Verte

Commission de quartier 2.3

Mon quartier demain

Opération DES FLEURS SUR MON MUR – Edition 2019

Vous pouvez participer à l'opération sous 4 formes :

1 – PIEDS DE FAÇADES FLEURIS



2 – FENÊTRES ET BALCONS FLEURIS



3 – PIEDS D'ARBRES FLEURIS



4 – BARRIÈRES DE VILLE FLEURIES





1 — PIEDS DE FAÇADES FLEURIS

Jardiner dans votre rue, en pied de façade (maison, immeuble ou commerce), vous est maintenant possible.

Que vous soyez propriétaire ou locataire (avec accord de votre propriétaire), demandez l'ouverture d'une fosse de plantation que vous pourrez végétaliser avec des plantes et des fleurs adaptées au site.

Dans le respect d'une Charte, votre engagement favorisera la nature en ville et la biodiversité. Cet engagement participera ainsi à l'amélioration de la qualité de vie de chacun, créera du lien social et responsabilisera les Toulousains dans le respect du végétal et d'une gestion écologique en lien avec le Plan Climat.

Qui peut faire une demande ?

Toute personne physique ou morale ayant la motivation et le souhait d'embellir sa rue et de l'entretenir au fil du temps.

Comment faire une demande ?

Il suffit de remplir le formulaire de demande de végétalisation des rues en acceptant la Charte (case à cocher) et de le remettre dans l'urne « Des fleurs sur mon mur » de votre mairie de Quartier.

Traitement des demandes

Toulouse Métropole vérifie la faisabilité de votre demande qui peut être refusée pour certains motifs comme :

- la présence de réseaux en sous-sol,
- la présence d'une cave avec risque d'infiltration,
- la largeur insuffisante sur le trottoir pour assurer la continuité piétonne et le cheminement des personnes à mobilité réduite,
- l'avis de l'Architecte des Bâtiments de France sur certains secteurs de la ville.

Si votre demande est acceptée, les services de la Mairie de Toulouse et de Toulouse Métropole réalisent les fosses sur les espaces publics et les livrent avec de la terre végétale, prêtes à la plantation. Une liste de plantes durables et des conseils de jardinage vous seront également fournis. Vous pourrez alors acheter ou vous procurer des végétaux que vous planterez et entretiendrez.

Vous avez jusqu'au 3 juin 2019 pour faire votre demande.

Une réponse vous sera donnée en septembre 2019 pour une réalisation des fosses de plantation en octobre 2019.

Un passeport de végétalisation « le Passefleurs » vous sera remis.



CHARTRE DE VÉGÉTALISATION DES RUES

Comment choisir les végétaux ?

Vous avez à votre disposition une liste de plantes particulièrement adaptées à notre région.

Il est interdit de choisir des plantes urticantes, piquantes, toxiques, envahissantes ainsi que des végétaux ligneux.

Engagements des demandeurs

- Fournir et planter les végétaux au plus tard un mois après la réalisation de la fosse.
- Contenir l'épaisseur de la végétation dans les dimensions de la fosse mise en œuvre.
- Limiter la hauteur des plantes à 2 m (hors plantes grimpantes).
- Le travail du sol est limité à 15 cm de profondeur.
- Les paillages type bois ou d'origine organique permettant de limiter l'évapotranspiration, sont recommandés.
- Entretenir les plantes (arrosage mesuré, taille...). Une taille régulière des végétaux est demandée afin de limiter l'emprise sur le domaine public et conserver le passage.
- Assurer le désherbage de manière régulière sans désherbant ou produit pesticide. L'apport d'engrais minéral n'est pas autorisé.
- Maintenir la zone plantée propre en enlevant quotidiennement les déchets qui pourraient s'y trouver. Le trottoir alentour devra être maintenu propre en ramassant les feuilles et déchets issus des plantations.

Dans la mesure où le demandeur ne remplirait pas pleinement ses engagements, les services de la Ville procéderont au rebouchage de la réserve.



Commission de quartier 2.3

Mon quartier demain

Opération DES FLEURS SUR MON MUR – exemples dans nos rues



Commission de quartier 2.3

Mon quartier demain

Opération DES FLEURS SUR MON MUR – exemples dans nos rues



Commission de quartier 2.3

Mon quartier demain

Opération DES FLEURS SUR MON MUR – exemples dans nos rues



MAIRIE DE  TOULOUSE
WWW.TOULOUSE.FR

Toulouse en grand !

Commission de quartier 2.3

Mon quartier demain

Opération DES FLEURS SUR MON MUR – Nouveauté 2018



« Nouveau
en 2018 ! »



MAIRIE DE  TOULOUSE
WWW.TOULOUSE.FR

Toulouse en grand !

Commission de quartier 2.3

Mon quartier demain

Opération DES FLEURS SUR MON MUR – Nouveauté 2019





Toulouse **+ verte**

Nos engagements

1. Planter 100 000 arbres à Toulouse d'ici 2030
2. Amplifier l'opération des fleurs sur mon mur, pour que des associations puissent végétaliser certains sites sur l'espace public (« permis de végétaliser »)
3. Soutenir les actions associatives : appel à projet « nature en ville » pour des actions innovantes. Autre appel à projet sur la « sensibilisation à la nature en ville ».
4. Engager des pourparlers avec des organismes clés de la société civile : bailleurs sociaux, syndics, CCI pour les entreprises, Union des propriétaires, Ordre des architectes, fédération des promoteurs. Mettre au point ensemble une charte de la nature en ville.

Nos engagements

5. PLUiH : dès sa première révision, développer la thématique de la nature en ville. Par exemple, espaces de pleine terre, protection des arbres.
6. Les ilôts de chaleur : achever de répertorier les foyers de chaleur, pour prioriser nos actions de végétalisation.
7. Démarche pour obtenir le label « Territoire engagé pour la biodiversité »
8. Mieux informer et sensibiliser nos concitoyens :
 - Avec WWF, application WAG (we act for good) dédiée à Toulouse
 - Support de communication sur les écogestes que chacun peut faire en faveur d'une ville durable et de la nature en ville.
 - Itinéraires touristiques de découverte de la nature en ville.

Commission de quartier 2.3

Mon quartier demain



PLUi-H approuvé

Intervention d' Eric GOSSET,
Direction de l'urbanisme

MAIRIE DE  TOULOUSE

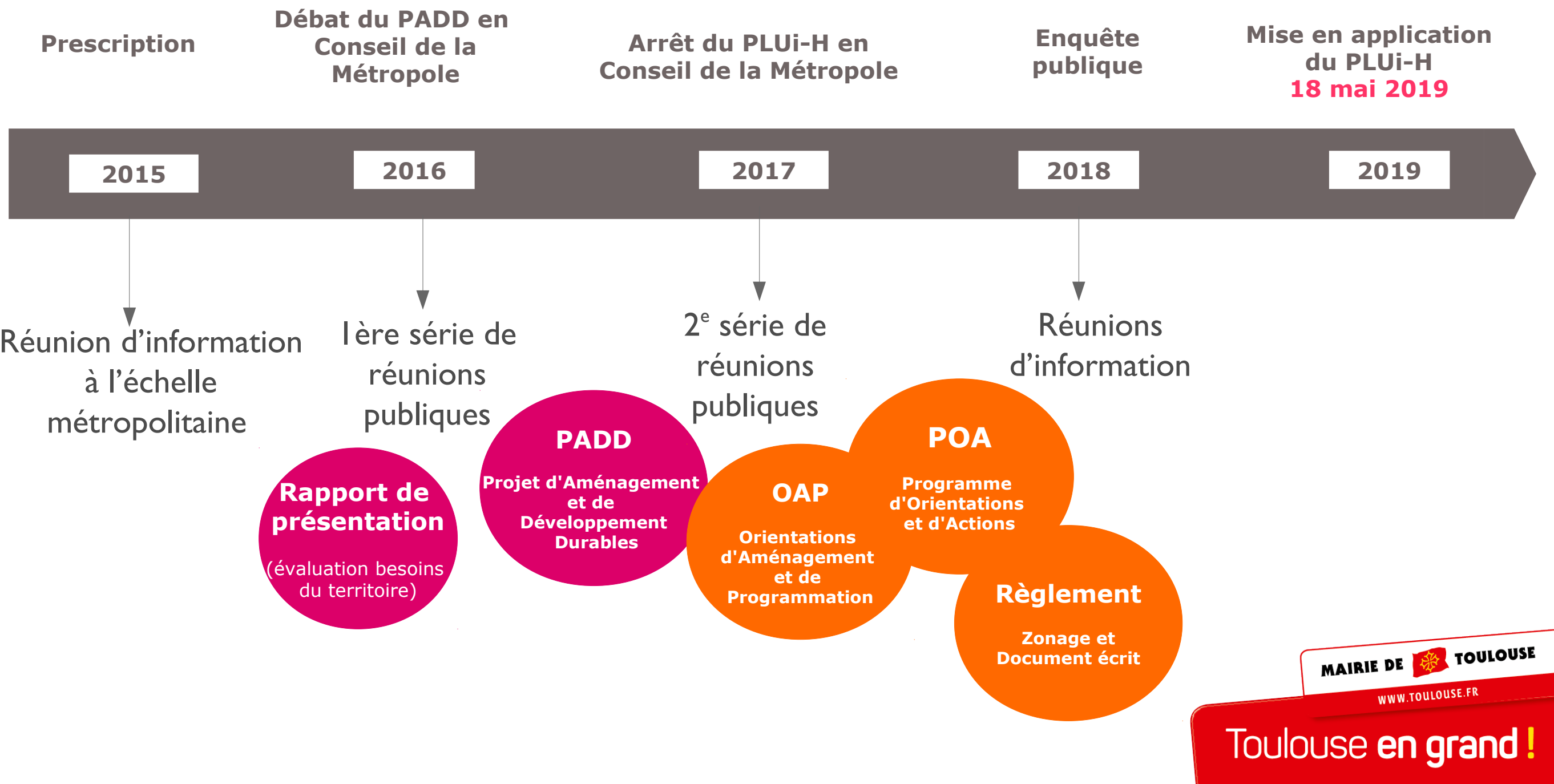
WWW.TOULOUSE.FR

Toulouse en grand !

RÉUNION PUBLIQUE Commission de quartier 2.3

Le PLUi-H : 1ère traduction du Projet urbain toulousain

Rappel du calendrier et de la concertation



RÉUNION PUBLIQUE Commission de quartier 2.3

Le PLUi-H : 1ère traduction du Projet urbain toulousain

Des démarches itératives et complémentaires

29 novembre 2016

Temps 1 Le temps de l'information: présentation du diagnostic et des enjeux du PLUi-H et des études sectorielles




21 février 2017

Temps 2 Le temps de la participation: atelier de travail par tables rondes par quartier

16 novembre 2017

Temps 3 La restitution: la traduction des études sectorielles dans le PLUi-H arrêté



MAIRIE DE  TOULOUSE

WWW.TOULOUSE.FR

Toulouse en grand !

RÉUNION PUBLIQUE Commission de quartier 2.3

Environnement : Développer la nature en ville

Le Projet Urbain Toulousain

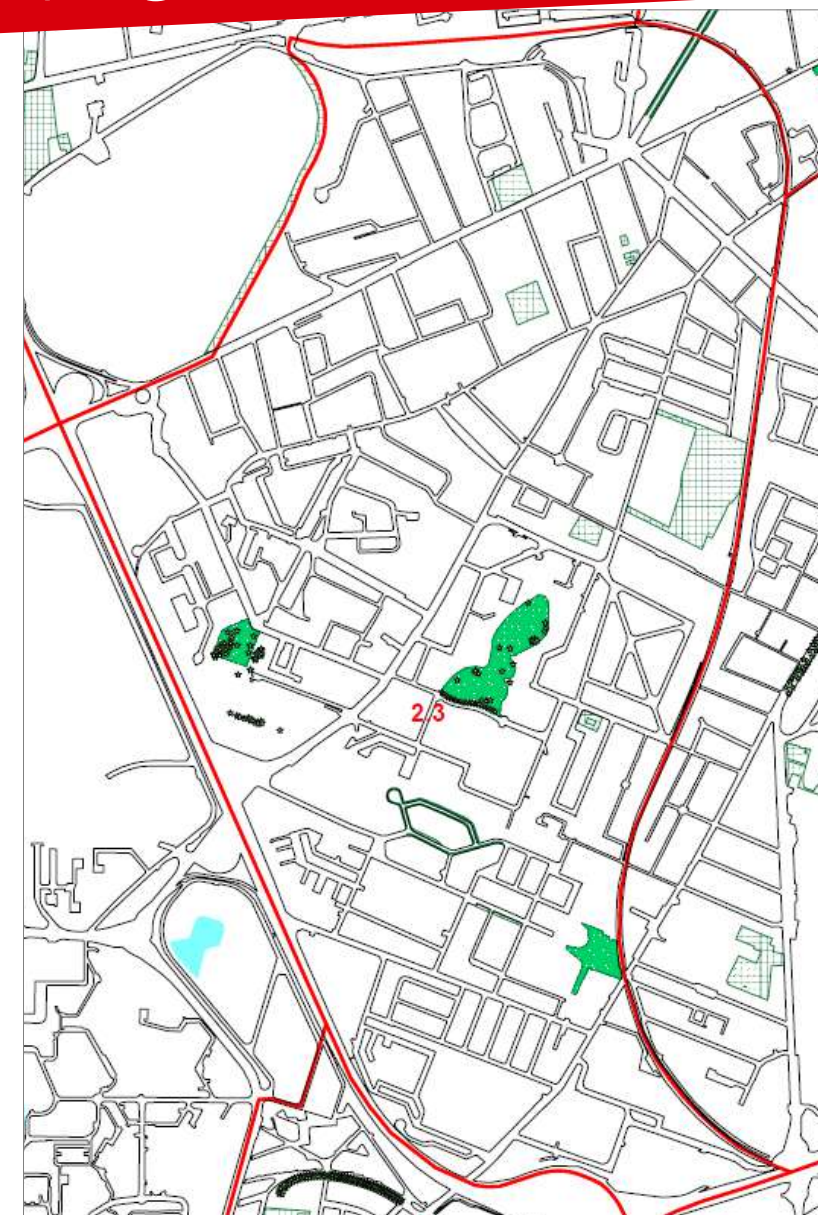
Favoriser la nature en ville à travers les espaces verts publics et privés



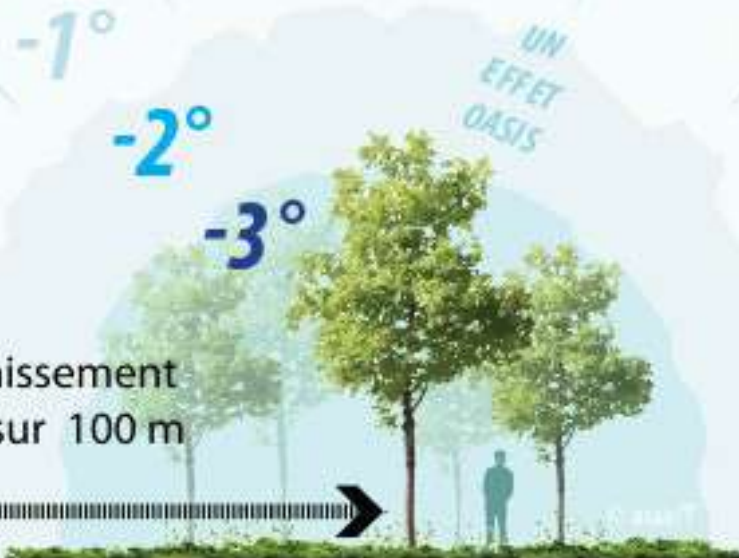
Le PLUi-H

Quartier 2.3

5,9 ha d'EBC
106 EBC symbole
4,3 ha d'EVP

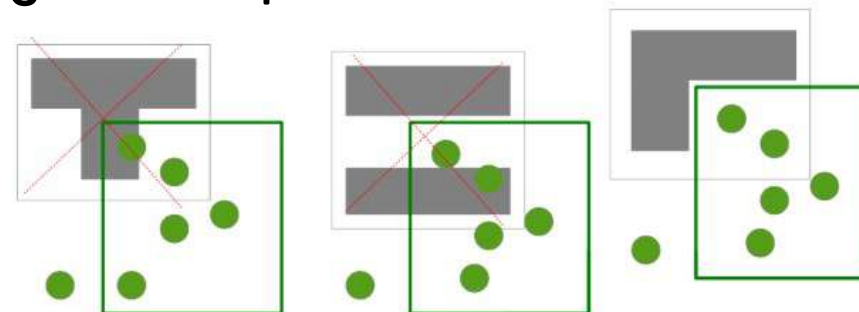


LES ÎLOTS DE
FRAÎCHEUR EN
VILLE : UN EFFET
CLIMATIQUE
MAJEUR



isation des EBC et EVP
au PLUi-H

Des règles d'adaptation des formes urbaines



MAIRIE DE  TOULOUSE

WWW.TOULOUSE.FR

Toulouse en grand !

RÉUNION PUBLIQUE Commission de quartier 2.3

Territoire à préserver

Le PLUi-H

Protéger le patrimoine bâti et les ensembles urbains

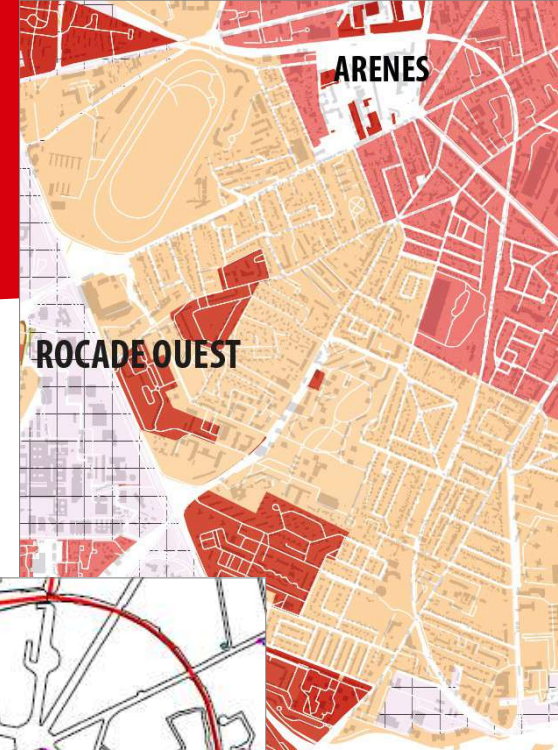
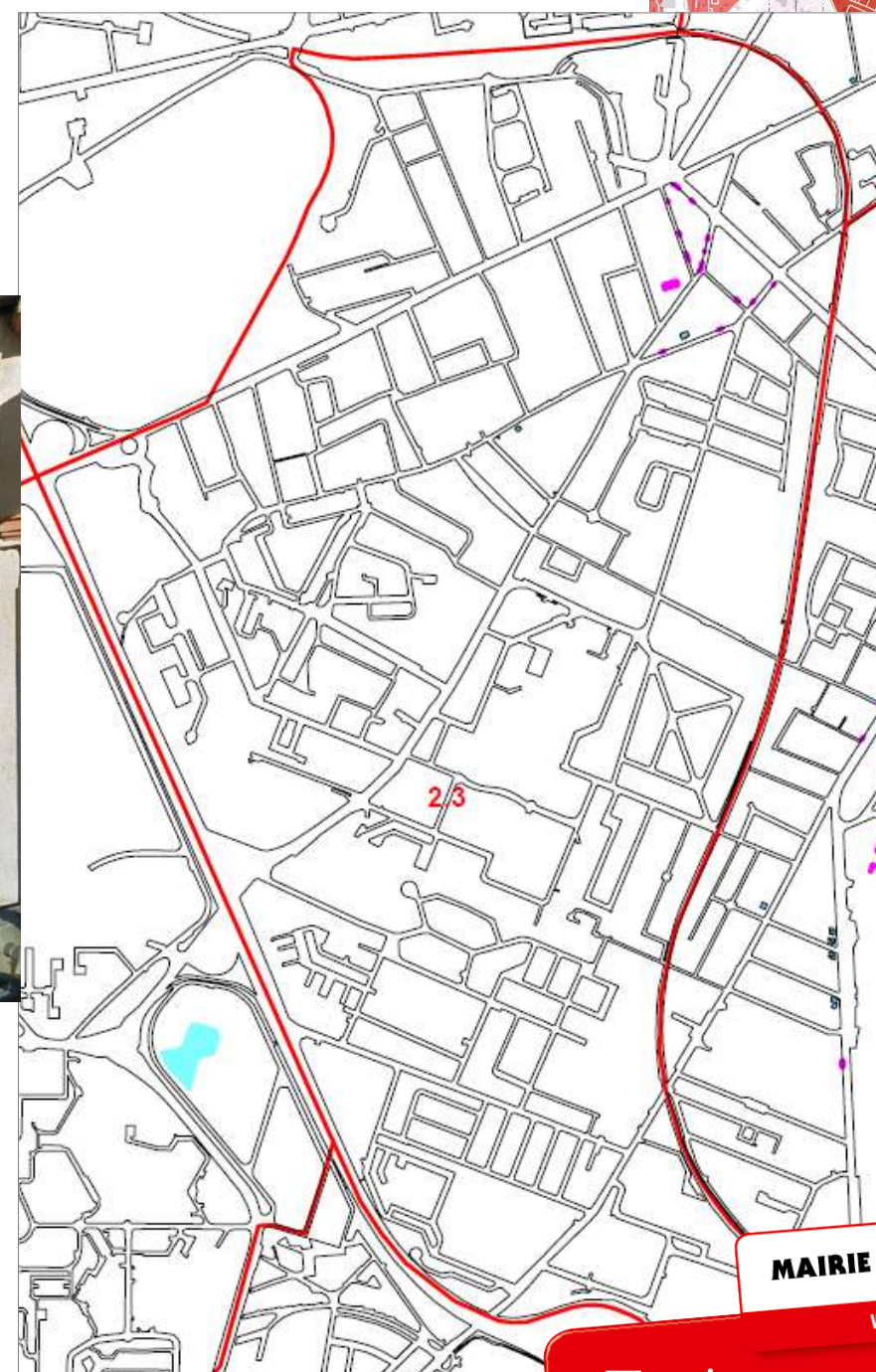
Quartier 2.3

19 EBP



Exemples d'édifices classés en EBP

*Localisation des EBP
au PLUi-H*



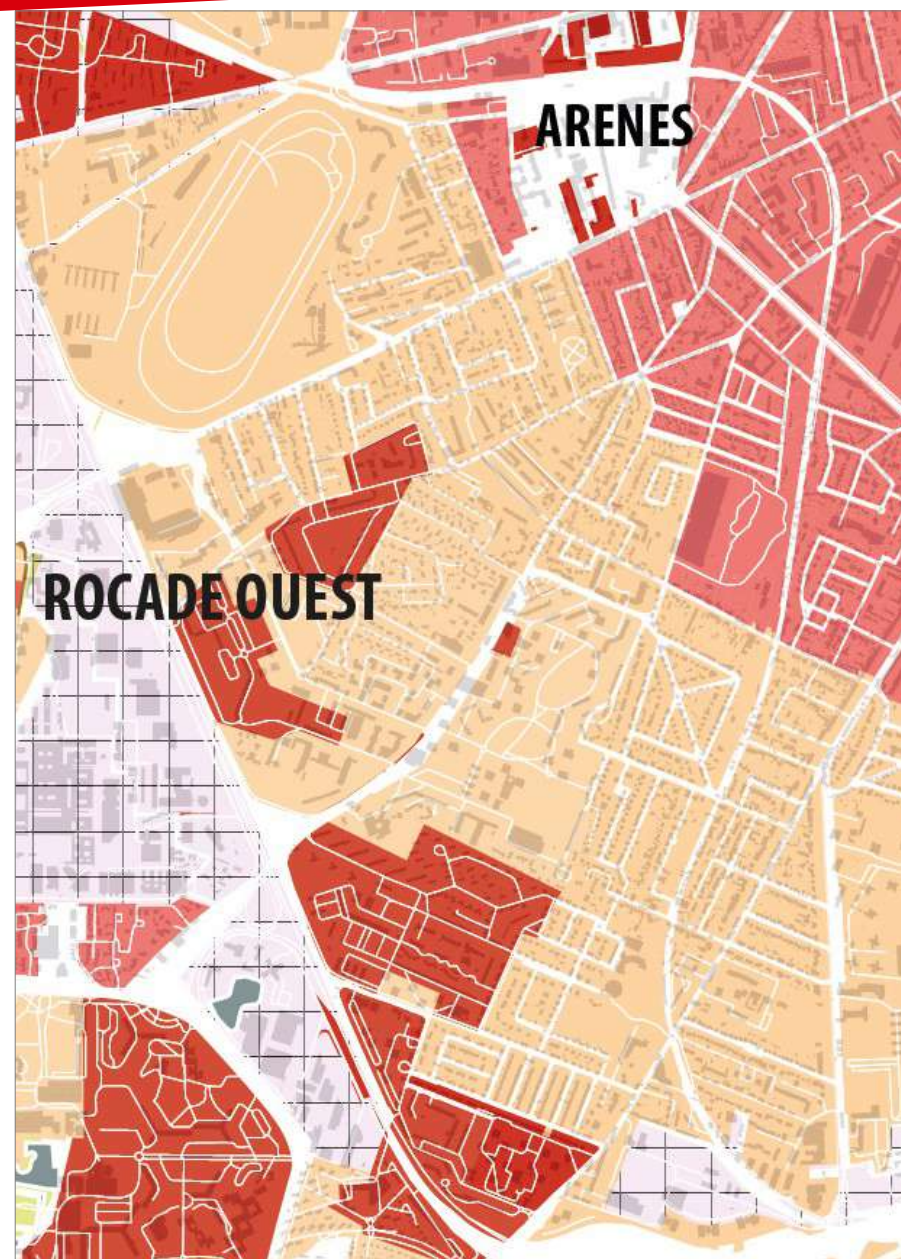
MAIRIE DE  TOULOUSE

WWW.TOULOUSE.FR

Toulouse en grand !

RÉUNION PUBLIQUE Commission de quartier 2.3

Formes urbaines: valoriser Toulouse



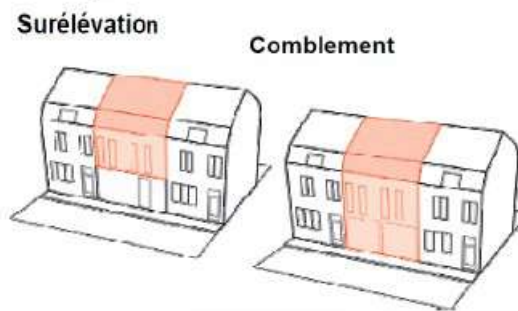
Extrait du PUT
(classification des secteurs)

	Zone urbaine à préserver
	Zone urbaine à accompagner
	Zone urbaine à renouveler
	Zone urbaine à restructurer
	Trame verte et bleue
	Zone urbaine à vocation économique

Le Projet Urbain Toulousain

A préserver :

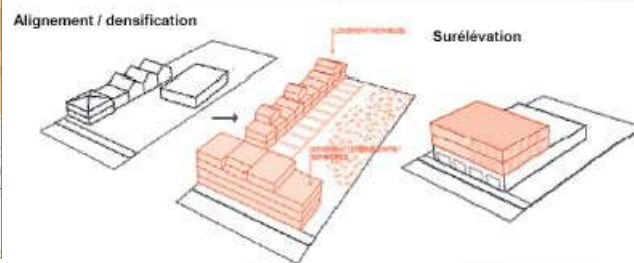
Caractéristiques historiques et patrimoniales nécessitant des mesures de protection/préservation tout en permettant des développements ponctuels
>> Peu ou pas d'évolution des tissus



A renouveler :

Secteurs équipés à développer. Zones d'activités vieillissantes.

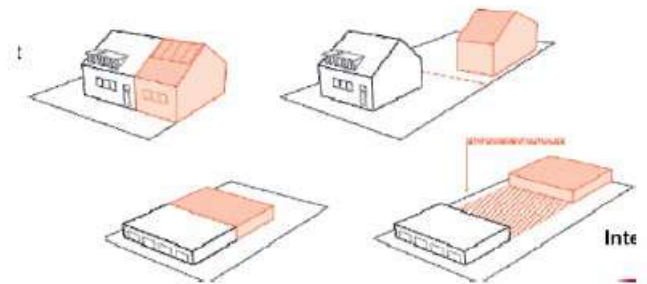
>> Evolution moyenne des tissus



A accompagner :

Territoire disposant de peu d'offre de service qui doit continuer à évoluer tout en évitant une densification trop importante

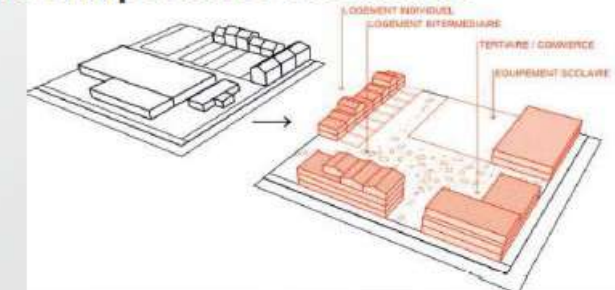
>> Evolution faible des tissus



A restructurer :

Secteurs bénéficiant d'une offre de services structurante et/ou dans un QPV. Zones industrielles déqualifiées.

>> Evolution importante des tissus



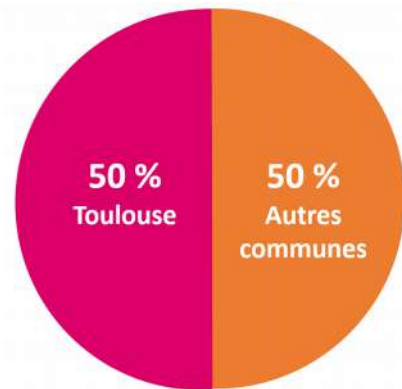
MAIRIE DE  TOULOUSE

WWW.TOULOUSE.FR

Toulouse en grand !

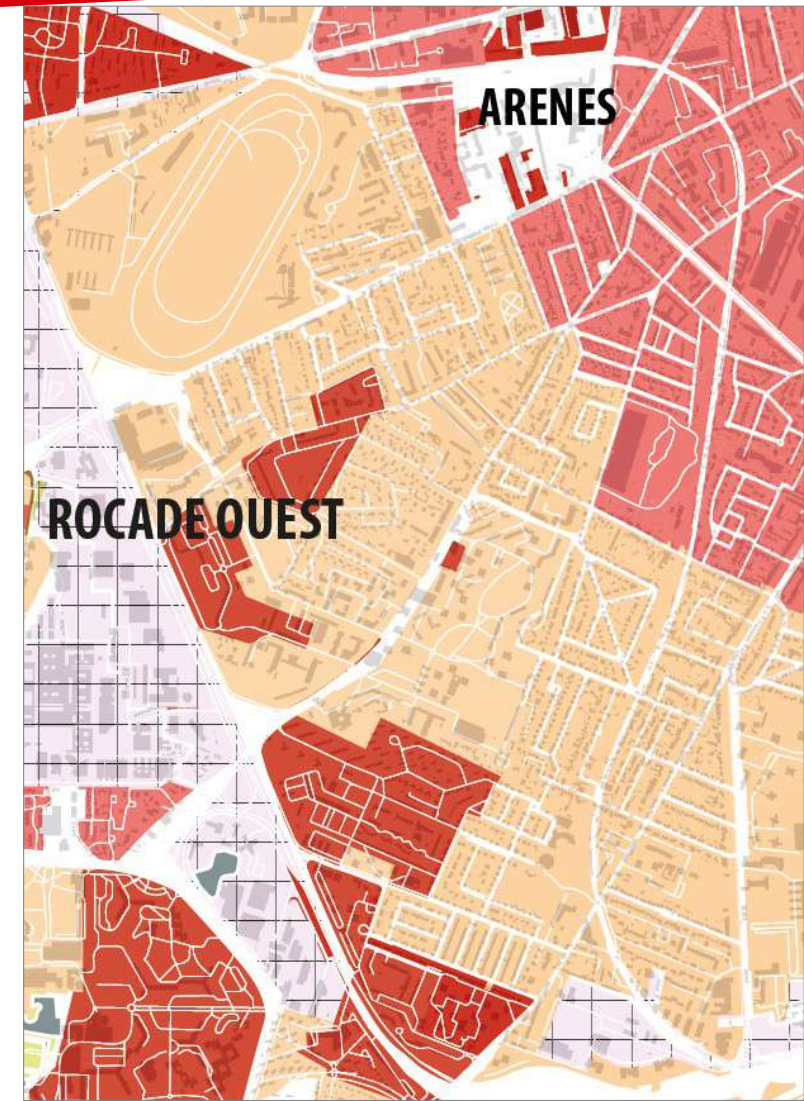
Territoire à renouveler et restructurer

Le PLUi-H



Accueillir 7000 logements par an sur la Métropole dont 3500 logements à Toulouse avec 35 % minimum de logement locatif social pour les opérations de plus de 2000m² de surface de plancher

- Accueillir 54% du développement dans les secteurs de projets où l'urbanisation est maîtrisée (ZAC) ou encadrée par la Collectivité (OAP, graphique de détail) ce qui permet d'accompagner le développement par des équipements publics et des aménagements
- Accueillir préférentiellement dans les secteurs qui présentent les conditions les plus favorables au développement urbain (niveau desserte des transports en commun, d'offre de commerces, services, équipements, espaces de nature, etc.)



Pour le quartier 2.3

Route de Saint Simon
Rue Vestrepain
Rue Henri Desbals
Route de Seysses
OAP Impasse des Arènes
et QPV : Bafapatabor

Territoire à accompagner

Le PLUi-H

Baisser la constructibilité dans le diffus

Une diminution des droits à construire en dehors des secteurs prioritaires d'accueil de la population...



- 6 %

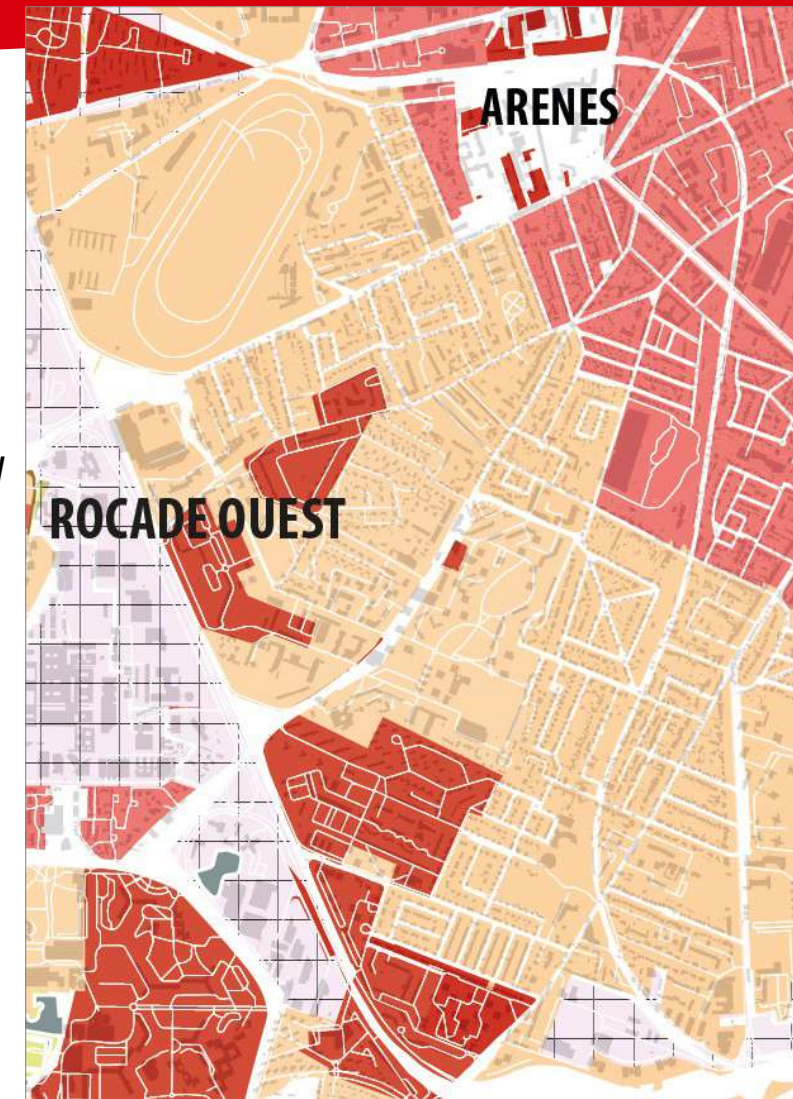
**SURFACE DE PLANCHER
POTENTIEL À CONSTRUIRE
(M² CONSTRUCTIBLES)**

...permettant la libération d'espaces au sol pour faire progresser la nature en ville



+ 2 %

**ESPACE DE PLEINE TERRE
SURFACE NON CONSTRUITE ET NON BITUMÉE**



Commission de quartier 2.3

Mon quartier demain

Mise en oeuvre du PLUi-H

Une Direction de l'Urbanisme unique

Domaine des Autorisations d'Urbanisme et Service de la Planification Urbaine regroupés
Une réorganisation du processus de validation des projets

La mise en place d'un Projet Urbain Toulousain

A nourri la réflexion sur le PLUiH
Consolider et maîtriser la dynamique urbaine

L'élaboration d'une charte "qualité urbaine" métropolitaine

Questionner l'insertion et la qualité urbaine des projets en amont de leur dépôt

MAIRIE DE  TOULOUSE

WWW.TOULOUSE.FR

Toulouse en grand !

Commission de quartier 2.3

Mon quartier demain



Concertation sur la qualité de l'air

Intervention de M. François CHOLLET,
Adjoint au maire en charge de la Qualité de l'air

MAIRIE DE  TOULOUSE

WWW.TOULOUSE.FR

Toulouse en grand !

La qualité de l'air, un enjeu majeur

pour la santé et l'environnement

Le Saviez-vous ?



La pollution de l'air c'est : **67 000 décès prématurés** en France **chaque année** (soit plus de 10% de la mortalité en France)



des allergies respiratoires chez **30% de la population adulte** et **20% des enfants**.



un coût annuel pour la société française de **100 milliards d'euros** (selon un rapport du Sénat)

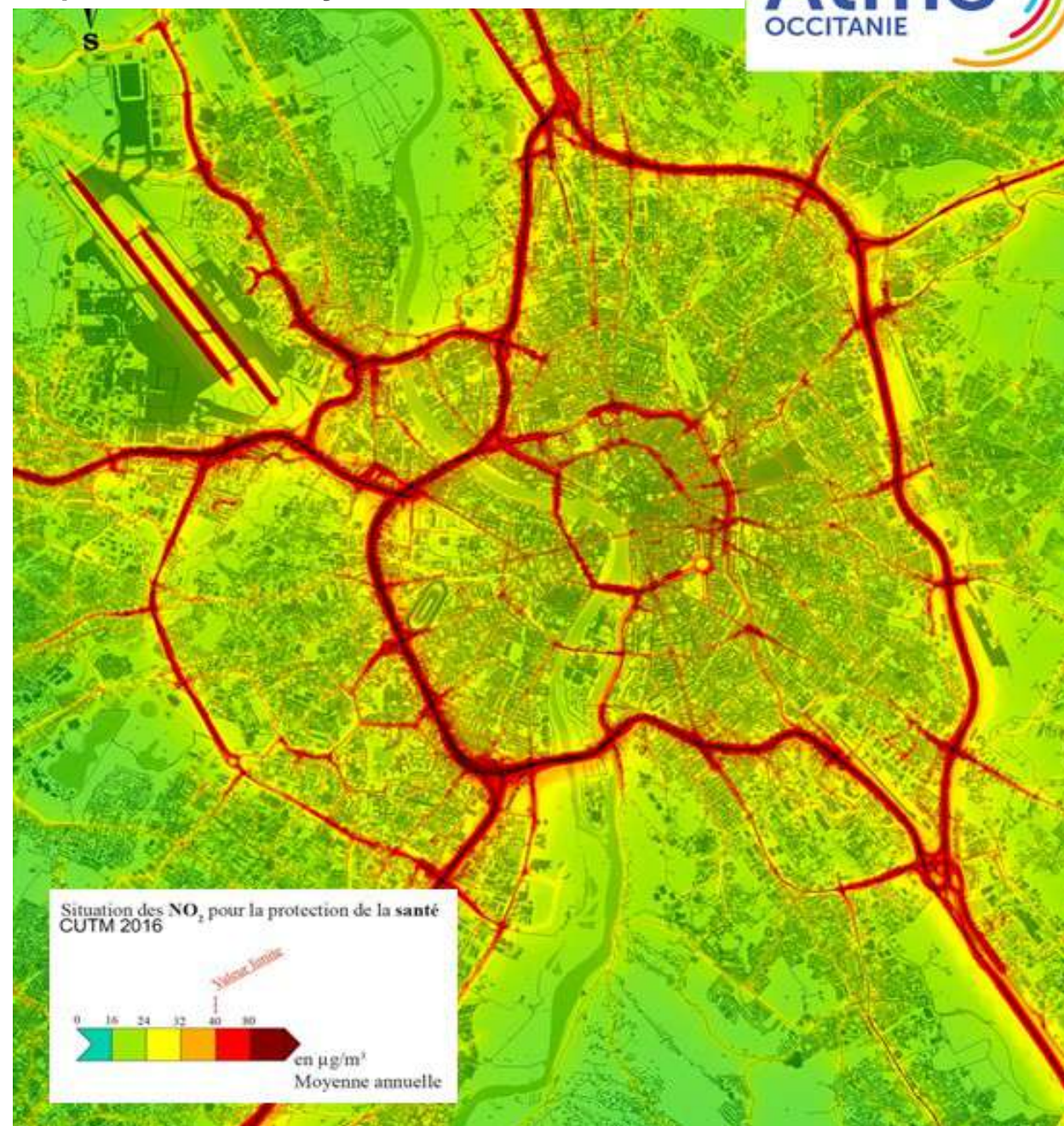


L'exposition quotidienne à la pollution de l'air **est plus nocive** que les épisodes récurrents de pollution. Elle engendre des maladies chroniques qui diminuent l'espérance de vie des personnes exposées.



Il ne faut pas confondre pollution de l'air et **gaz à effet de serre (GES)** : la pollution atmosphérique a un effet direct sur la santé et les écosystèmes, les GES sont responsables du réchauffement climatique.

Situation sur la métropole
Exposition aux dioxyde d'azote



La qualité de l'air, une priorité publique

... dans un contexte de contentieux européen

- Depuis 2004, l'**Union Européenne** oblige les États à surveiller la qualité de l'air, informer la population, et mettre en œuvre des plans d'actions dans les zones polluées (Nox, particules fines ou ozone).
- En mai 2018, la **cour de justice européenne** a placé l'**État français** et 8 autres pays en procédure de contentieux considérant que les mesures mises en place n'étaient pas suffisantes. L'agglomération toulousaine n'est concernée que par le dépassement en dioxyde d'azote,
- L'agglomération toulousaine est concernée par les dépassements de seuils aux dioxyde d'azote.



Le PCAET (Plan Climat-Air-Energie Territorial) porté par la métropole, approuvé en juin 2018, comprend un volet dédié à la qualité de l'air dans lequel figure 24 actions dédiées à l'amélioration de la qualité de l'air.

... relayée dans des documents cadres

Le Projet Mobilités 2020-2025-2030, porté par Tisséo Collectivité comprend des actions pour favoriser la mobilité de ses citoyens et proposer des alternatives à l'usage de la voiture individuelle.



Il se traduit concrètement par le développement et le renforcement du réseau de transport en commun :

3ème ligne de métro, déploiement des Linéo, téléphérique urbain sud,...



La Zone à Faibles Émissions

Un dispositif en cours d'étude

C'est une **zone géographique** dans laquelle les **véhicules motorisés les plus polluants ne peuvent pas circuler librement** : soit sur une période donnée (certains jours de semaine...), soit de façon permanente.

Les véhicules autorisés ou non à circuler sont identifiés par la vignette **Crit'air**, autocollant à coller sur le pare-brise.

Chaque vignette correspond à une catégorie de véhicules plus ou moins polluants. Elle tient compte :



du type de véhicule (poids lourd, VL...)



de la **norme Euro** : une norme européenne d'émission qui impose aux véhicules neufs des seuils à ne pas dépasser,



de **l'âge** du véhicule,



du **type de combustible** utilisé (diesel...),



des **équipements** dont il dispose pour réduire ses émissions.



Elle permet de **réduire les émissions de NO2** et de particules fines, donc **le nombre de personnes exposées**.

Elle incite à **faire évoluer ses pratiques de déplacement** pour utiliser préférentiellement d'autres modes de transport comme les transports en commun ou les modes doux (vélo, marche à pieds,...)

Elle **accélère le renouvellement du parc automobile**

La Zone à Faibles Émissions

Une concertation volontaire en cours

Toulouse Métropole s'est engagée auprès du gouvernement à instaurer sa Zone à Faibles Émissions **avant fin 2020**. Toute mise en place d'une zone de ce type est soumise à une **concertation réglementaire avec enquête publique**.

Toulouse Métropole a décidé **d'associer la population** très en amont de cette phase réglementaire obligatoire à travers **une concertation volontaire**.



Quand ?

Du 21 mars à fin juin 2019



Qui ?

Mobilisant tous les publics :

- Les acteurs socio- économiques,
- Le grand public sur le territoire de Toulouse Métropole



Comment ?

- des temps de rencontre avec les représentants des acteurs socio-économiques et le grand public,
- sur l'espace public pour aller à la rencontre de la population,
- un dispositif de participation en ligne ouvert à tous sur le site toulouse-metropole.fr



toulouse-metropole.fr, rubrique **je participe !**

2 – Cadre de vie

Commission de Quartier 2.3

Mon quartier demain

Sécurité -Tranquillité :

Nouvelles caméras déployées sur le quartier
Une fresque pour apaiser un souterrain piétons

MAIRIE DE  TOULOUSE

WWW.TOULOUSE.FR

Toulouse en grand !

Commission de Quartier 2.3.

Mon quartier demain

De nouvelles caméras de vidéoprotection implantées

Rappel des caméras installées sur le 2.3



Caméras existantes



**3 Caméras installées en
2017**

MAIRIE DE  TOULOUSE

MAIRIE DE  TOULOUSE

WWW.TOULOUSE.FR

Toulouse en grand !

Commission de Quartier 2.3.

Mon quartier demain

De nouvelles caméras de vidéoprotection implantées

Les nouvelles caméras à venir :

Sous réserve de
faisabilité Technique




Courant 2019 :

- 2 à l'entrée/sortie du passage piéton Koenigs (Arènes)
- 1 à Papus/Tabar (sous réserve)
- 3 sur la route de Seysses (Bordelongue)

Commission de Quartier 2.3.

Mon quartier demain


Sécurité : Une fresque dans le souterrain piétons pour apaiser



Passage piétons Boulevard Koenigs

Avant

Passage piétons souterrain



MAIRIE DE  TOULOUSE

WWW.TOULOUSE.FR

Toulouse en grand !

Commission de quartier 2.3

Mon quartier demain

Sécurité : Une fresque dans le souterrain piétons pour apaiser

Une équipe projet pilotée par l'ASSQOT, avec le Conseil citoyen, le comité de quartier, l'ASCA, Tisséo, le lycée des Arènes, avec le soutien de la Ville et de la Préfecture

Une fresque réalisée avec l'aide du collectif **Le Mouvement Graphique**, par des jeunes du quartier, des habitants et des agents Tisséo, encadrés par des animateurs et éducateurs

Projet de fresque proposé par les jeunes et les participants, et validée par l'équipe projet et les élus



LE MOUVEMENT GRAPHIQUE
Maquette tunnel face B



MAIRIE DE  TOULOUSE

WWW.TOULOUSE.FR


Toulouse en grand !

Commission de quartier 2.3

Mon quartier demain

Réalisée lors de plusieurs ateliers les mercredis après-midi de mai et juin 2019

Sécurité : Une fresque dans le souterrain piétons pour apaiser



Remise des diplômes
aux jeunes artistes et participants,
suivie d'un petit pot convivial « inauguratif »
le 1er juillet 2019 à 17h sur site -
Venez admirer la fresque et félicitez l'équipe !

MAIRIE DE  TOULOUSE
WWW.TOULOUSE.FR

Toulouse en grand !

Commission de Quartier 2.3

Mon quartier demain

Point info Travaux

MAIRIE DE  TOULOUSE

WWW.TOULOUSE.FR

Toulouse en grand !

Commission de quartier 2.3

Mon quartier demain

Place du Partage : Retour en images

Avant



ÉTAT des LIEUX :

Un espace peu qualitatif :
Une aire de jeux dégradée, avec
un sol très abîmé

Un espace convivialité devant la
salle associative à rénover, avec
des mobiliers dégradés

A la question “Que faites vous sur la place du partage ?” les participants ont répondu :

- Jouer ou faire jouer ses enfants (25%)
- Rencontrer ses ami.e.s et/ou voisin.e.s et faire des rencontres (43%)
- Se détendre et prendre l'air (16%)
- Aller aux associations du 7 bis (5%)

MAIRIE DE  TOULOUSE

WWW.TOULOUSE.FR

Toulouse en grand !

Commission de quartier 2.3

Mon quartier demain

Place du Partage : Retour en images



Aujourd'hui

Une aire de jeux
totalement rénovée
(sols, nouveaux jeux
pour les petits et les
plus grands)



Et demain

L'aménagement
de l'aire de
convivialité
devant la salle du
7 bis rue du Cher

Commission de quartier 2.3

Mon quartier demain

Parc Calvados et jardins partagés Coccinelle : les travaux achevés

En travaux depuis septembre 2018, le Parc Calvados et la seconde tranche des Jardins partagés Coccinelles de Bagatelle, sont aujourd'hui achevés



Les jardins partagés passent de 440 m² à 1785 m², avec un total de 50 parcelles individuelles et 4 parcelles associatives (Secours catholique, Un chez soi, École élémentaire Georges Hyon, Clae Georges Hyon)

MAIRIE DE  TOULOUSE


WWW.TOULOUSE.FR

Toulouse en grand !

Commission de quartier 2.3

Mon quartier demain

Parc Calvados et jardins partagés Coccinelle : les travaux achevés



Une nouvelle aire de jeux pour les enfants, petits et grands

MAIRIE DE  TOULOUSE

WWW.TOULOUSE.FR

Toulouse en grand !

Commission de quartier 2.3

Mon quartier demain

Petit Bois de Bagatelle, parc Calvados et abords, jardins partagés Coccinelles

Inauguration le samedi 22 juin 2019 à 14h30

Jean-Luc Moudenc

Maire de Toulouse
Président de Toulouse Métropole

Carole Delga

Ancienne ministre
Présidente de la Région
Occitanie / Pyrénées-Méditerranée

Franck Biasotto

Maire de quartier
(Fontaine-Lestang, Arènes, Bagatelle, Papis,
Tabar, Bordelongue, Mermoz, La Faourette)

Bruno Venzac

Président de l'ASSQOT

ont le plaisir de vous convier à l'inauguration
des aménagements du Petit Bois de Bagatelle, du parc Calvados et ses abords
et des jardins partagés « Les Coccinelles de Bagatelle »

INVITATION

Rendez-vous 13 impasse du Bachaga Boualam,
(parvis de la Maison de quartier de Bagatelle)
Accès métro : station Bagatelle




© H. H. H. H.

MAIRIE DE  TOULOUSE

WWW.TOULOUSE.FR

Toulouse en grand !



MAIRIE DE



TOULOUSE
www.toulouse.fr

Projet cofinancé par le Fonds Européen de Développement Régional

Commission de quartier 2.3

Mon quartier demain

Espace vert à côté du Centre culturel : Valorisation et convivialité

Avant



MAIRIE DE  TOULOUSE
WWW.TOULOUSE.FR

Toulouse en grand !

Commission de quartier 2.3

Mon quartier demain

Espace vert à côté du Centre culturel : Valorisation et convivialité



Aujourd'hui

Du mobilier de convivialité (tables de jeux, chaises et bancs...),
Des massifs végétaux retravaillés



Et demain

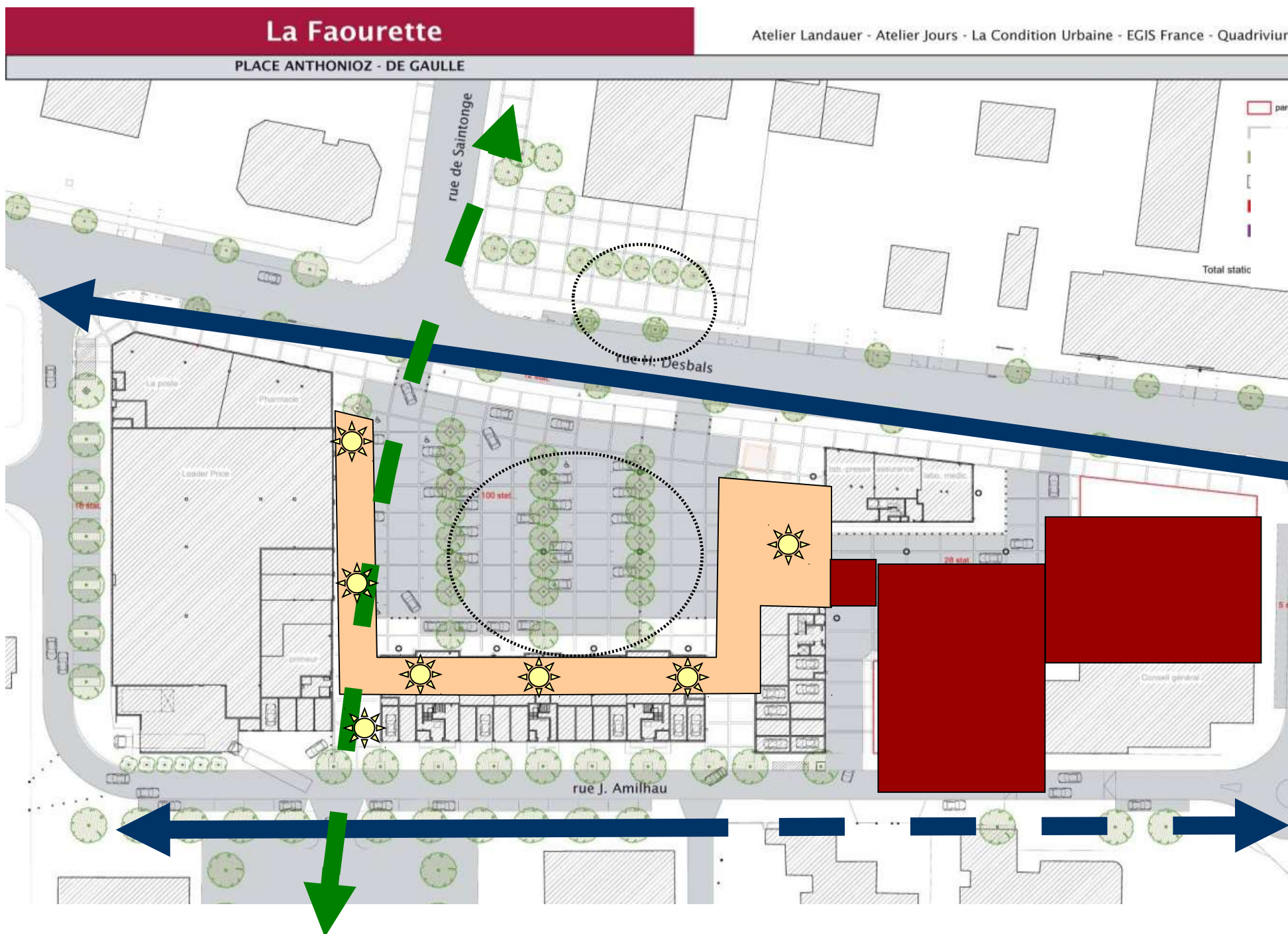
La reprise des massifs

Commission de Quartier 2.3

Mon quartier demain

Des travaux qui se poursuivent depuis janvier 2019

Place Anthonioz de Gaulle : les travaux continuent



Rappel du projet

- Création d'une place piétonne généreuse à l'angle Tabac / boulangerie / boucherie et élargissement de la promenade piétonne devant les commerces
- Création d'un plateau sur la rue H. Desbals
- Réorganisation des aires de stationnement avec reconstitution sur le parvis de l'Eglise d'une partie des places supprimées sur l'espace central
- Valorisation du passage vers la Faourette
- Plantation d'arbres

Commission de Quartier 2.3.

Mon quartier demain

Place Geneviève Anthonioz de Gaulle : Le chantier avance !

Phase 1 : aménagement du parking côté Eglise => **Terminé**.

Phase 2 : aménagement sud rue Desbals et moitié place A. de Gaulle => **Terminé juin 2019**.

Phase 3 : aménagement nord rue Desbals et moitié place A. De Gaulle => **début Juin-fin Juillet 2019**

Phase 4 : pose du mobilier, signalétiques et plantations => **fin juillet à novembre 2019**



MAIRIE DE  TOULOUSE

WWW.TOULOUSE.FR

Toulouse en grand !

Commission de quartier 2.3

Mon quartier demain

Bagatelle-La Faourette-Papus-
Tabar-Bordelongue

Réunion publique – prolongement de
l'impasse Bachaga Boualam

Mardi 2 avril 2019

toulouse
métropole
en grand !

Impasse Bachaga Boualam : les études se poursuivent

Les enjeux du prolongement de l'impasse Bachaga Boualam :

- Pacifier et sécuriser l'impasse Bachaga Boualam
- Matérialiser du stationnement correspondant aux usages
- Profiter du passage de la voie au sein du centre d'animation pour créer un pôle ludique et de loisirs et délimiter un véritable pôle sportif
- Faciliter le fonctionnement de la rue du Cher et préparer l'arrivée des nouveaux programmes (régie de quartier Desbals Services,...)

Des hypothèses d'aménagement
sont à l'étude
Et seront présentées aux habitants
lorsqu'elles seront affinées

Périmètre des études préliminaires



MAIRIE DE  TOULOUSE
WWW.TOULOUSE.FR

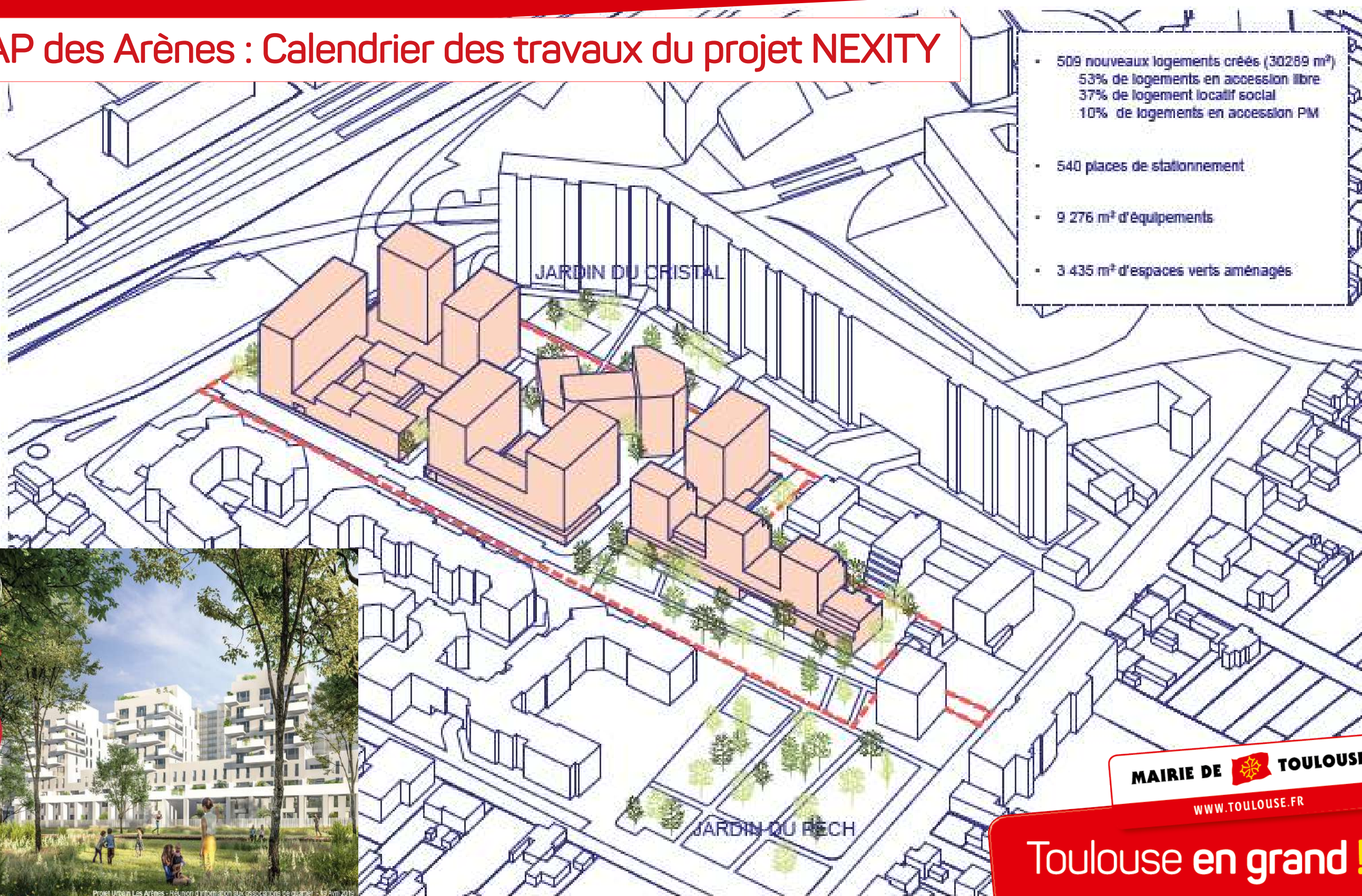
Toulouse en grand !

Commission de quartier 2.3

Mon quartier demain

Détails présentés par Nexity en
réunion publique d'information
le **19 avril 2019**

OAP des Arènes : Calendrier des travaux du projet NEXITY



Commission de quartier 2.3

Mon quartier demain

Détails présentés par Nexity en
réunion publique d'information
le 19 avril 2019

OAP des Arènes : Calendrier des travaux du projet NEXITY



SEPTEMBRE 2017 : Démarrage travaux de démolition suite à l'évacuation et mise en sécurité du site

NOVEMBRE 2018 : Démarrage des travaux

> FIN AVRIL 2019 : Réunion d'information aux associations de quartier

2^{ème} SEMESTRE 2020 : Premières livraisons

À PARTIR DE 2021 : Ouverture à la circulation de la voirie

MAIRIE DE  TOULOUSE

WWW.TOULOUSE.FR

Toulouse en grand !

Commission de Quartier 2.3

Mon quartier demain

Animations

- Fête du quartier
- Journée du 22 juin
- Tour de France : le Tour aux pieds des tours

MAIRIE DE  TOULOUSE

WWW.TOULOUSE.FR

Toulouse en grand !

Commission de Quartier 2.3

Mon quartier demain

Animations : Fête de quartier du 2.3

du 14 au 22 Juin

partout dans les quartiers du 2.3
des Concerts, Cirque, Expos, Spectacles,
Bibliothèques vivantes ...



MAIRIE DE  TOULOUSE

WWW.TOULOUSE.FR

Toulouse en grand !

Commission de Quartier 2.3

Mon quartier demain

Animations : Fête de quartier
du 2.3

Samedi 22 juin :
Une journée animée !

Une animation musicale, avec l'Association Dell'Arte,
vous guidera entre chaque lieu, tout au long de la journée

BAFAPATABOR S'ANIME

Bagatelle - La Faourette - Papus - Tabar - Bordelongue

Samedi 22 juin de 14h > 23h

2019



MAIRIE DE  TOULOUSE

WWW.TOULOUSE.FR

Toulouse en grand !

Commission de Quartier 2.3

Mon quartier demain

Samedi 22 juin :

Au complexe sportif La Faourette

1 FÊTAVIE (Forum Jeunesse)

De 14h à 17h :

Tu as entre 11 et 25 ans, viens participer à des animations sportives et culturelles.

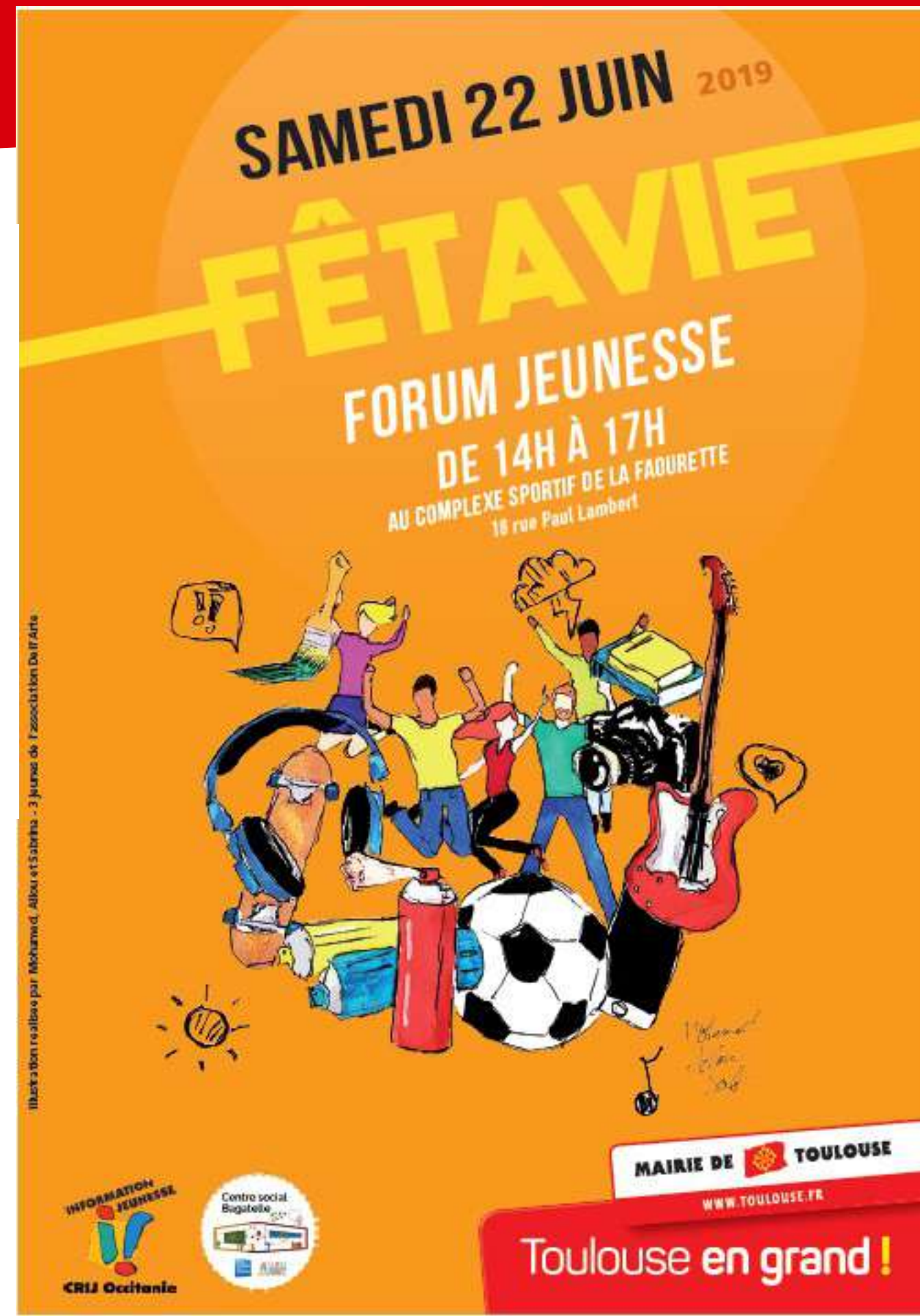
Tu pourras rencontrer les acteurs de la jeunesse de ton quartier autour de plusieurs thématiques :

- Éducation, Famille,
- Loisirs, Sports, Culture,
- Initiatives et Citoyenneté,
- Prévention, Santé,
- Insertion, Mobilité.

Rdv sur le parvis de la Maison de quartier de Bagatelle

1b 14h30 Inauguration

De 14h30 à 15h30 : inauguration du Petit Bois de Bagatelle, du Parc Calvados et ses abords, et des jardins partagés Les Coccinelles de Bagatelle



Commission de Quartier 2.3

Mon quartier demain

Samedi 22 juin :

Au Petit bois de Bagatelle

② CONCERT PASSEURS D'AILLEURS (Musiques du Monde)

- De 17h20 à 18h20 : Première partie
 - Scène ouverte : Place à la musique !!! Venez écouter les jeunes talents du quartier: scène ouverte (pour monter sur scène, inscription auprès de BABOU de l'association Dell'Arte au : 05 61 76 58 48 ou dellarte.asso@gmail.com).
 - Un tournoi de foot urbain à 5 sera proposé, pour les plus sportifs, par L'Union Sportive de Bagatelle.
- Concert à 18h30 : dans le cadre du projet « Les murs ont des oreilles » en partenariat avec la M.J.C. Prévert et l'Association Raisins et Amandes.

Sur la place de la Gironde

③ FÊTE DE LA GIRONDE

À partir de 20h : Concerts sur scène ouverte, animations et repas partagé

Organisé par la Régie de quartier Desbals Services, Dell'Arte, le Club de Prévention de Bagatelle & l'association En attendant les Éléphants.

Des animations seront proposées pour les plus petits dès l'après-midi.

Un moment convivial et positif se déroulera autour du BAB.

Des activités intergénérationnelles et un repas partagé seront au RDV, réunissant les habitants et acteurs du quartier (amener votre repas).

Une scène est ouverte aux jeunes talents du quartier (pour monter sur scène, inscription auprès de BABOU de l'association Dell'Arte au : 05 61 76 58 48 ou dellarte.asso@gmail.com).



Centre culturel Henri-Desbals

**PASSEURS D'AILLEURS
MUSIQUES DU MONDE**

**SAM. 22 JUIN
18H30**

Parvis de la Maison de quartier Bagatelle
11 impasse Bachaga Boualam
31100 Toulouse
05 36 25 25 73
Métro ligne A : station Bagatelle

ENTRÉE LIBRE

+ D'INFOS : TOULOUSE.FR/WEB/CULTURES

CONCERT
Dans le cadre du projet « Les murs ont des oreilles » en partenariat avec la MJC Prévert et l'association Raisins et Amandes

Sabrina Mauchet (violon)
Liliane Robman (chant)
Paco Labat (percussions)
Isabelle Cirla (clarinette basse)
Hubert Plessis (accordéon-bandonéon)
Lakhdar Hanou (Oud)

MAIRIE DE TOULOUSE
WWW.TOULOUSE.FR

Toulouse en grand !

MAIRIE DE TOULOUSE
WWW.TOULOUSE.FR

Toulouse en grand !

Commission de quartier 2.3

Mon quartier demain

Samedi 22 juin :

Animations : Fête de quartier du 2.3

Mais aussi, en parallèle de ces festivités :

**Sur le parvis de la Maison de
quartier de Bagatelle –
de 14h à 17h**

**Venez voter pour
l'identité verte du quartier**

Lors d'une consultation, pour échanger et dialoguer sur les atouts et la valorisation du quartier à travers le grand nombre de parcs, d'espaces verts et de jardins qui le jalonnent.

Les habitants pourront ainsi répondre à un petit questionnaire sur les atouts de leur quartier, son image, et choisir entre plusieurs propositions graphiques pour représenter ce côté « nature » en ville

Cette démarche s'inscrit dans un travail plus global, de valorisation et de transformation de l'image du quartier en appui de la rénovation urbaine.

Quelques exemples d'identités de quartiers :



MAIRIE DE TOULOUSE

WWW.TOULOUSE.FR

Toulouse en grand !

Commission de Quartier 2.3

Mon quartier demain

Animations de l'été sur le quartier

11 Juillet : *On the moon again*

Observation de la lune depuis
le parvis du centre culturel Desbals

23 et 30 Juillet : Cinéma plein air

Place du marché de La Faourette



MAIRIE DE  TOULOUSE

WWW.TOULOUSE.FR

Toulouse en grand !

Commission de quartier 2.3

Mon quartier demain

Détails présentés lors de la
réunion dédiée le **11 juin**, au
Centre Culturel Henri Desbals



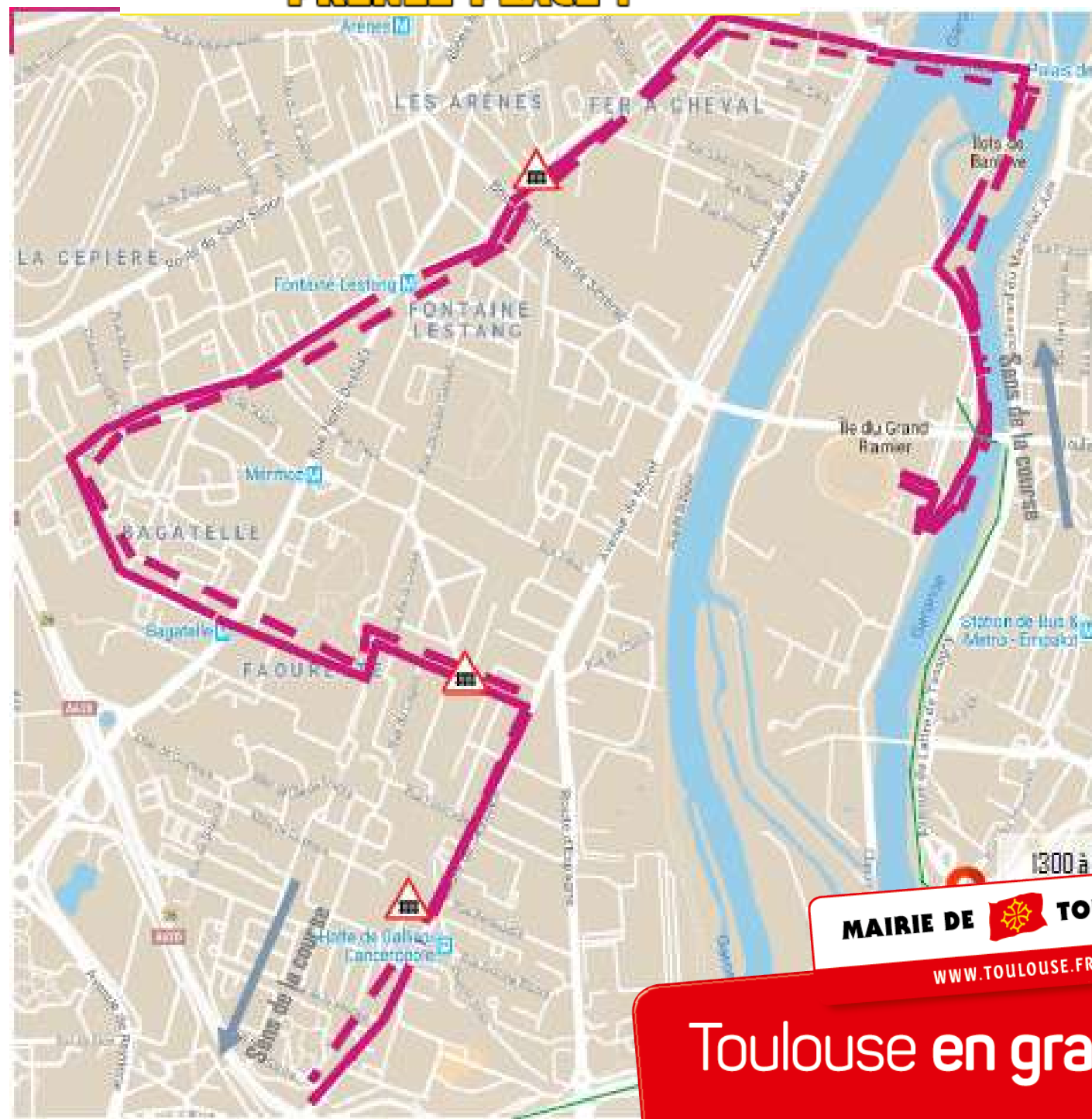
Tour de France : Départ du 18 juillet 2019

LE TOUR
ENFIN AU PIED DES TOURS !
JEUDI 18 JUILLET
PRENEZ PLACE !

Parcours sur la Rive Gauche :

Départ à l'île du Ramier en passant par le pont Saint-Michel, Fer-à-Cheval, la rue Sainte-Lucie, la rue des Arcs-de-Saint-Cyprien, la rue Vestrepain, la rue du Lot, la rue de l'Ukraine et la rue de la Faourette, pour finir sur la route de Seysses en direction de Francazal

Retrouvez tous les
détails sur le site de la
Ville, onglet
« Grands événements
sportifs »



MAIRIE DE  TOULOUSE

WWW.TOULOUSE.FR

Toulouse en grand !

Commission de quartier 2.3

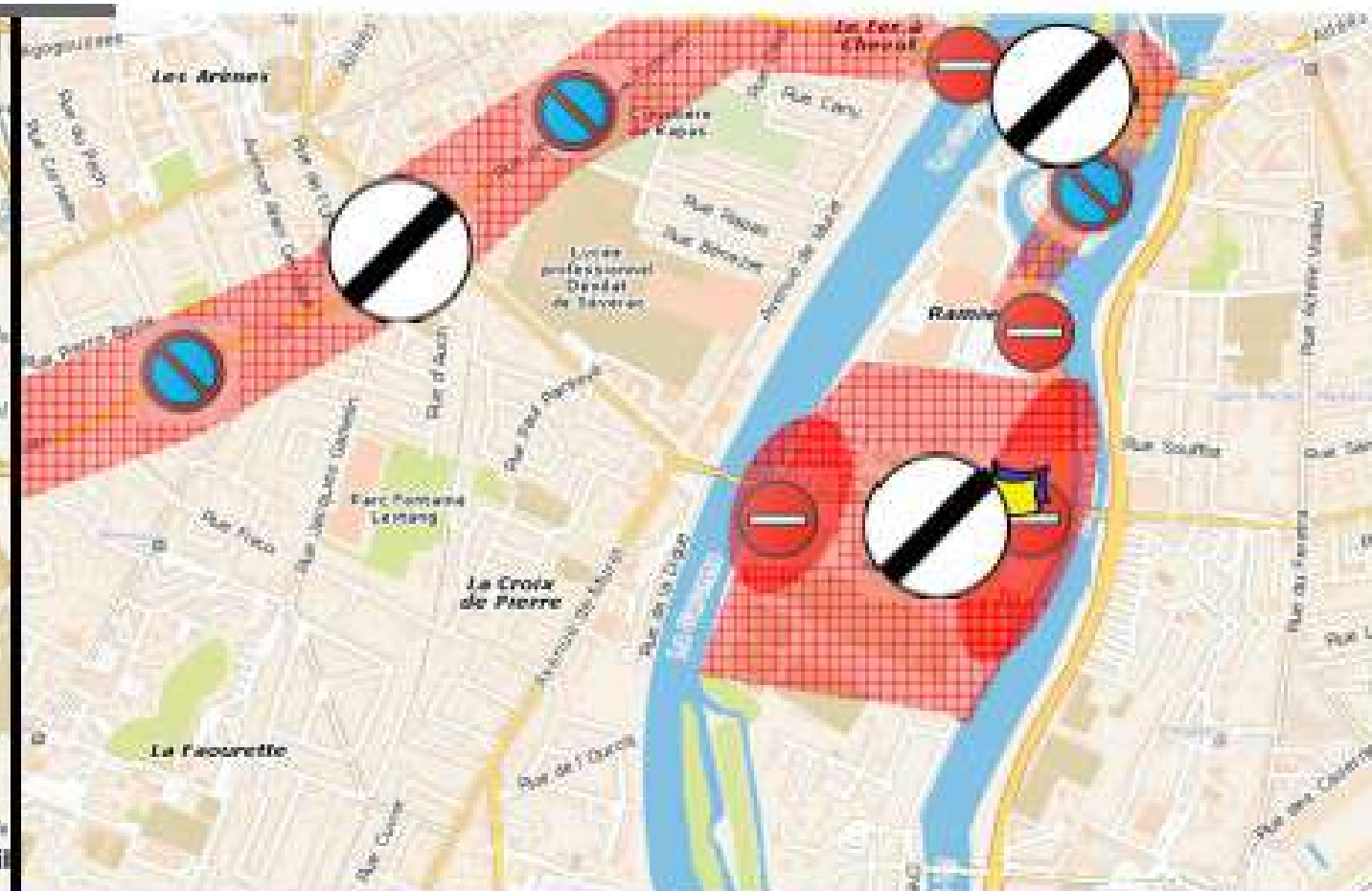
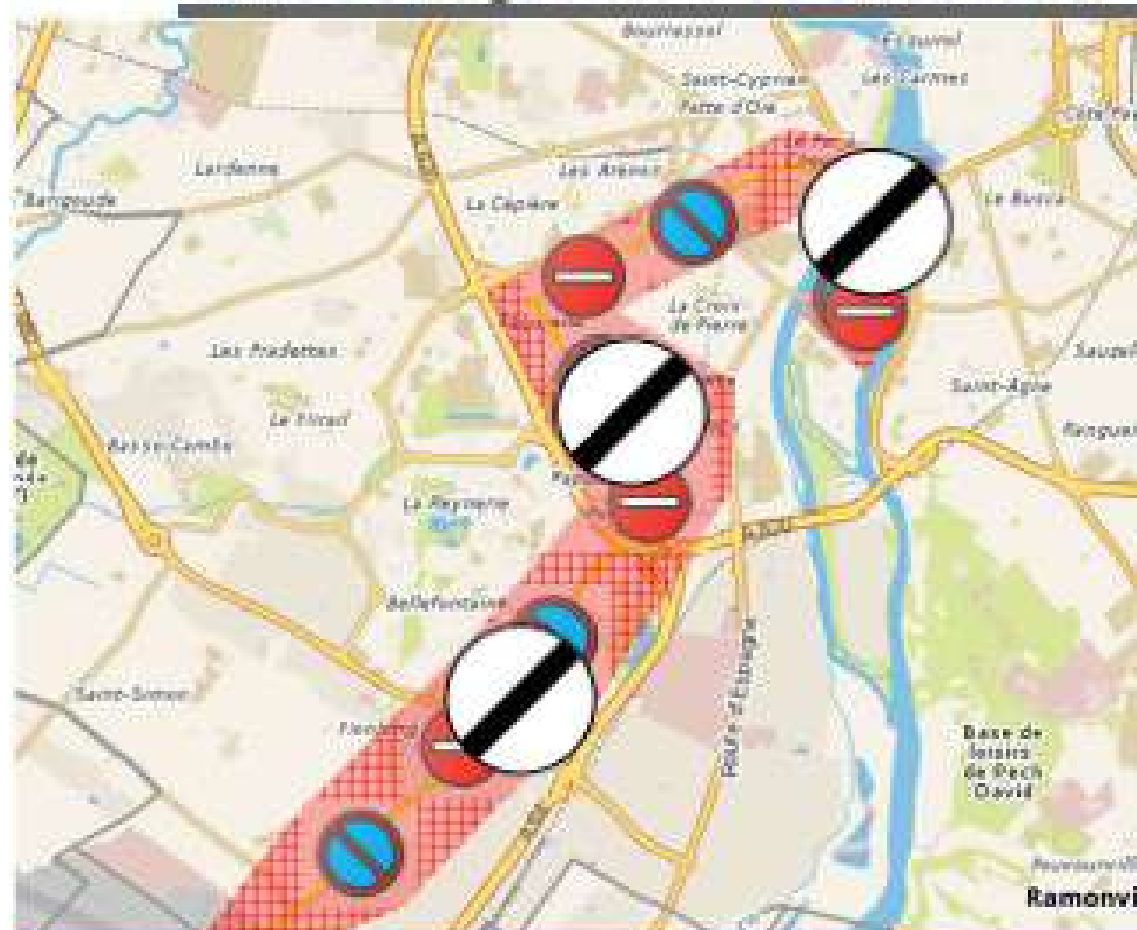
Mon quartier demain

Détails présentés lors de la
réunion dédiée du **11 juin**, au
Centre Culturel Henri Desbals



Tour de France : Départ du 18 juillet 2019

Chronologie de l'événement



Mercredi 17 juillet

15h00



Interdiction de
stationnement
(hors Île du Ramier)

20h00



Interdiction de
stationnement
Île du Ramier

Jeudi 18 juillet

4h00



Fermeture de la
circulation
Allée Bièrès, Allée
Jourdan et Allée
Camille Soula

7h30



Fermeture de
la circulation
Reste du
parcours



9h30
Départ de
la Caravane
du Tour



11h30
Arrivée
des
coureurs

13h00



Réouverture de la
circulation et du
stationnement
Tout le parcours

Commission de quartier 2.3

Mon quartier demain



Tour de France : Départ du 18 juillet 2019

De nombreuses animations organisées pour l'occasion sur le quartier

- Une grande fresque peinte sur la façade de la Bibliothèque de Bagatelle, réalisée par Léo Calmejeane, des expo...
- **22 juin** : autour des animations de la Fête du Quartier 2.3, participez au Forum Jeunesse et découvrez le jeu de piste « **Escape Tour** »
- **24 juin** : Diffusion du film « **Les à-côtés du Tour** » à 18h, puis à 20h, au Centre culturel Henri Desbals
- **Du 16 au 18 juillet**, réalisation d'une fresque à la Maison Vestrepain par les jeunes, avec l'asso CAMAYO et l'accueil Jeunes
- **17 juillet** : grand repas partagé à la Maison de quartier de Bagatelle, avec les habitants, les associations, les organisateurs du Tour de France et Médiapitchounes
- **18 juillet** : lors du passage du Tour, les associations proposeront des temps d'animation



Toulouse en grand !

Commission de Quartier 2.3

Mon quartier demain

Par manque de temps
à la Commission,
ce point n'a pu être
présenté.

Participation citoyenne :

Budget Participatif - Projets retenus pour le quartier 2.3

MAIRIE DE  TOULOUSE

WWW.TOULOUSE.FR

Toulouse en grand !



POUR 16 DE SES QUARTIERS

Toulouse

EXPÉRIMENTE

*le Budget
participatif*



les assises
métropolitaines
de la politique de la ville

contrat
de ville
2015-2021

Mairie de
Toulouse
www.toulouse.fr
Toulouse en grande

1

Appel à idées *jusqu'au 30 avril 2019*

**Chaque habitant peut proposer
une ou plusieurs idées de projet.**

À l'aide d'un formulaire disponible
sur jeparticipe.toulouse.fr
et dans des équipements de quartier



Pour être recevables, les projets proposés doivent :

- ▶ Répondre à l'intérêt général
- ▶ Être localisés dans l'un des quartiers prioritaires
de Contrat de ville (voir liste au verso)
- ▶ Être réalisables dans les deux ans
- ▶ Relever du budget d'investissement
et des compétences de la collectivité

Retrouvez le règlement complet
sur jeparticipe.toulouse.fr

2

Agora des idées *& étude de faisabilité* *juin-août*



C'est un temps de rencontre.

Les habitants porteurs d'idées sont invités
à échanger avec des instances citoyennes et des services
de la collectivité ; pour enrichir et préciser certains
projets, voire fusionner plusieurs idées afin de leur
donner une autre dimension.

Lors de l'Agora, des représentants des conseils citoyens
et des bureaux de quartier sélectionnent les idées de
projet qui sont soumises à une étude de faisabilité.

Cette étude est effectuée par les services techniques et
financiers. Les propositions de projet sont analysées :
coût, durée de réalisation, légalité et faisabilité
technique.

3

Le vote des projets *par les habitants* *du 11 septembre au 15 octobre*

Chaque Toulousain peut voter pour 3 projets
de son choix :

- ▶ sur internet : jeparticipe.toulouse.fr



4

Réalisation

*À l'issue de ce vote, les projets lauréats seront réalisés
dans la limite d'un budget global
de 850 000 euros.*

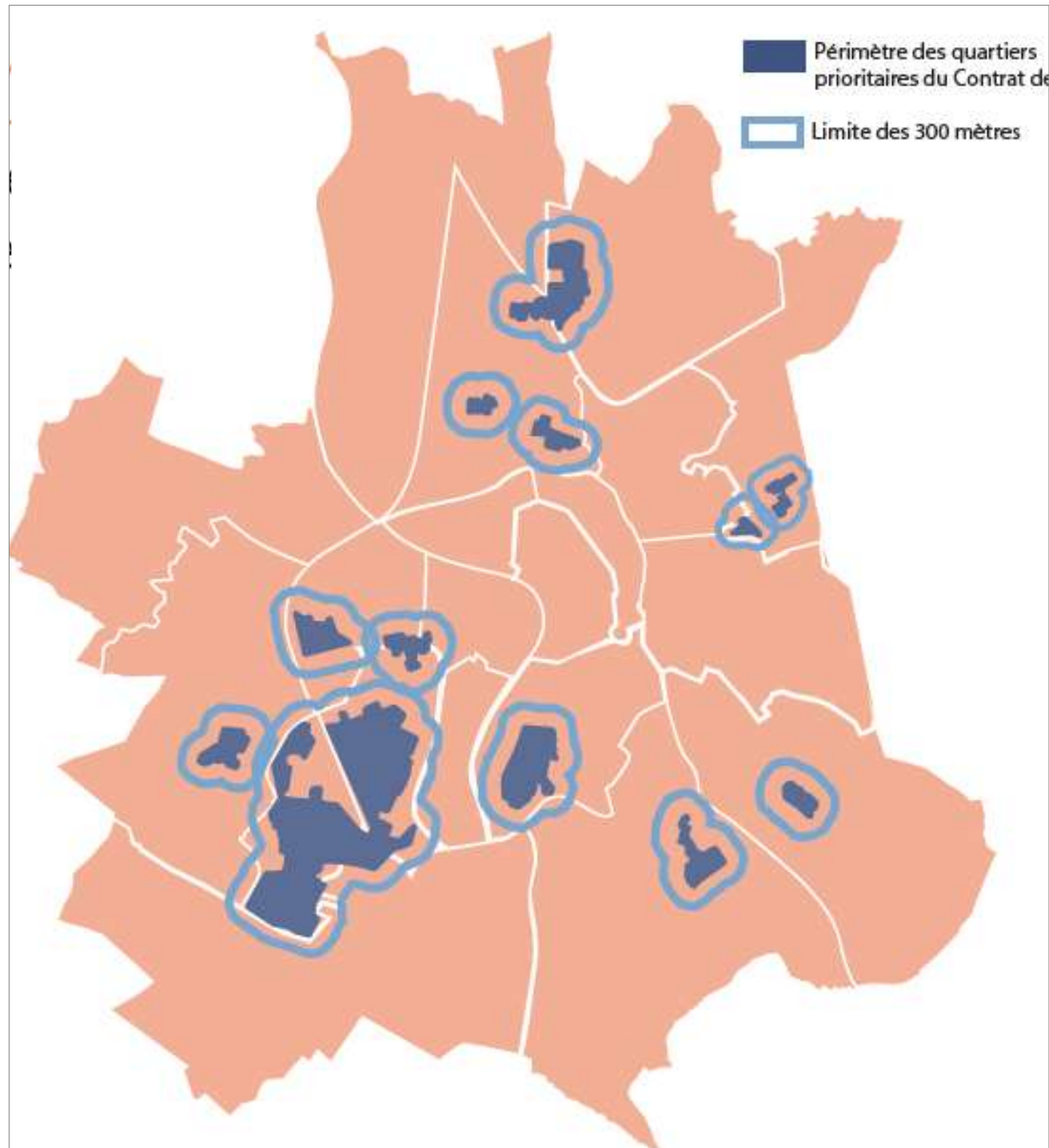
*En 2019,
850 000 euros :
c'est le Budget participatif
pour 16 quartiers*



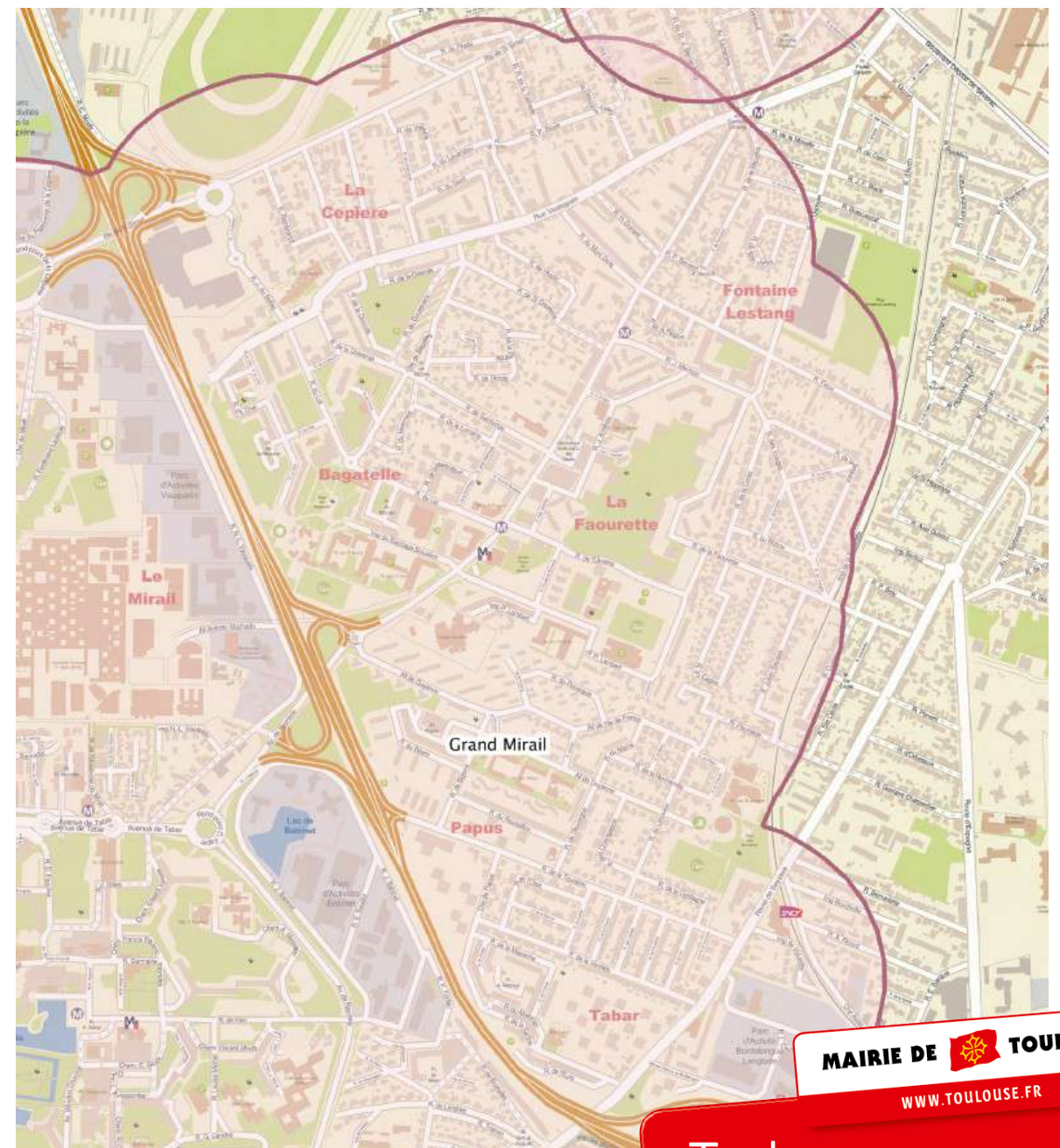
Commission de quartier 2.3

Mon quartier demain

Budget participatif : les périmètres



Quartier 2.3 :
Périmètre des 300 m. autour
des QPV Arènes-Cépière-
Beauregard et Bafapatabor



MAIRIE DE  TOULOUSE

WWW.TOULOUSE.FR

Toulouse en grand !

Commission de quartier 2.3

Mon quartier demain

Budget participatif : les périmètres

A l'issue de l'appel à projets : **154 idées de projet** recueillies,
dont **104 recevables** présentés lors de l'Agora des idées.
Lors de l'Agora, **30 projets** ont été pré-retenus par les participants

Projet pré-retenu en 1er position du territoire Contrat de Ville Ouest : la proposition de l'association « T E A U T O P H I L » :
implanter des poubelles de tri des plastiques durs dans les espaces publics, dans le cadre du réseau « Waste & Hope », qui les valorise, et ainsi protéger les cours d'eau

Autre projet pré-retenu (en 8e position) : création d'ateliers de regonflage et réparation de vélos « Vélo-station » afin d'apprendre aux enfants et aux parents à entretenir un vélo.

En suivant :

Durant l'été : étude des coûts et faisabilité pour les projets pré-retenus

A partir du 11 septembre : vote final des habitants pour choisir les projets réalisés en 2020

Si vous voulez voter pour votre projet préféré parmi les 30 retenus,
n'oubliez pas de voter à partir du 11 septembre prochain

MAIRIE DE  TOULOUSE

WWW.TOULOUSE.FR

Toulouse en grand !

3 – Urbanisme

Commission de quartier 2.3

Mon quartier demain

3 – Urbanisme :

- Projet urbain de Bordelongue
- Point sur l'avancement du projet de résidentialisation résidence Dauriac

Intervention de Toulouse Métropole Habitat

MAIRIE DE  TOULOUSE

WWW.TOULOUSE.FR

Toulouse en grand !

Projet urbain de Bordelongue

Démolition > 36 logts TmH
2022
Construction > 27 logts TmH
Livraison 2025 2026

Réhabilitation > 72 logts TmH
2019 2020

Réaménagement voie OPPIDEA 2019 2020

Construction > 80 logts TmH
Livraison 2022 2023

Réhabilitation > 94 logts TmH
2020 2021

Commission de quartier 2.3

Mon quartier demain

Version de travail -
Projet en cours de
stabilisation susceptible de
modifications

Point sur l'avancement du projet de résidentialisation résidence Dauriac

5- PERSPECTIVES



MAIRIE DE 
WWW.TOULOUSE.FR

Toulouse en grand !

Commission de quartier 2.3

Mon quartier demain

Version de travail -
Projet en cours de
stabilisation susceptible de
modifications

Point sur l'avancement du projet de résidentialisation résidence Dauriac



MAIRIE DE  TOULOUSE

www.toulouse.fr

Toulouse en grand !

4 – Déplacement

Commission de quartier 2.3

Mon quartier demain

4 - Déplacement :

Informations TISSEO :

- Mise en service du Linéo 4
- Réflexions sur le tracé du Bus 13

Commission de quartier 2.3

Mon quartier demain

Mise en service du Linéo 4 sur la route de Seysses

LE RESEAU LINEO



Le niveau de service Linéo :

Amplitude territoriale : une accroche aux différents territoires, des connexions multiples avec le réseau structurant Métro, Tram, Téléphérique,

Amplitude horaire : une capacité à profiter des services de la ville, de 5h15 à 00h30, et 1h du matin le week-end,

Attente sereine aux points d'arrêt : 10 minutes d'attente maximum, une information fiable du prochain passage,

Temps de parcours optimisés : par des itinéraires plus directs et des aménagements spécifiques qui vont progressivement faciliter les parcours.

Confort : nouveau matériel, 100% des arrêts accessibles, information en temps réel.

En 2020 :

- 10 lignes Linéo
- 110 000 voyageurs/jour
- 100 M€ d'investissements
- 325000 habitants et 195000 emplois desservis par Linéo



Commission de quartier 2.3

Mon quartier demain

Mise en service du Linéo 4 sur la route de Seysses

Mise en service du Linéo 4 : 2 septembre 2019



MAIRIE DE  TOULOUSE

WWW.TOULOUSE.FR

Toulouse en grand !

Commission de quartier 2.3

Mon quartier demain

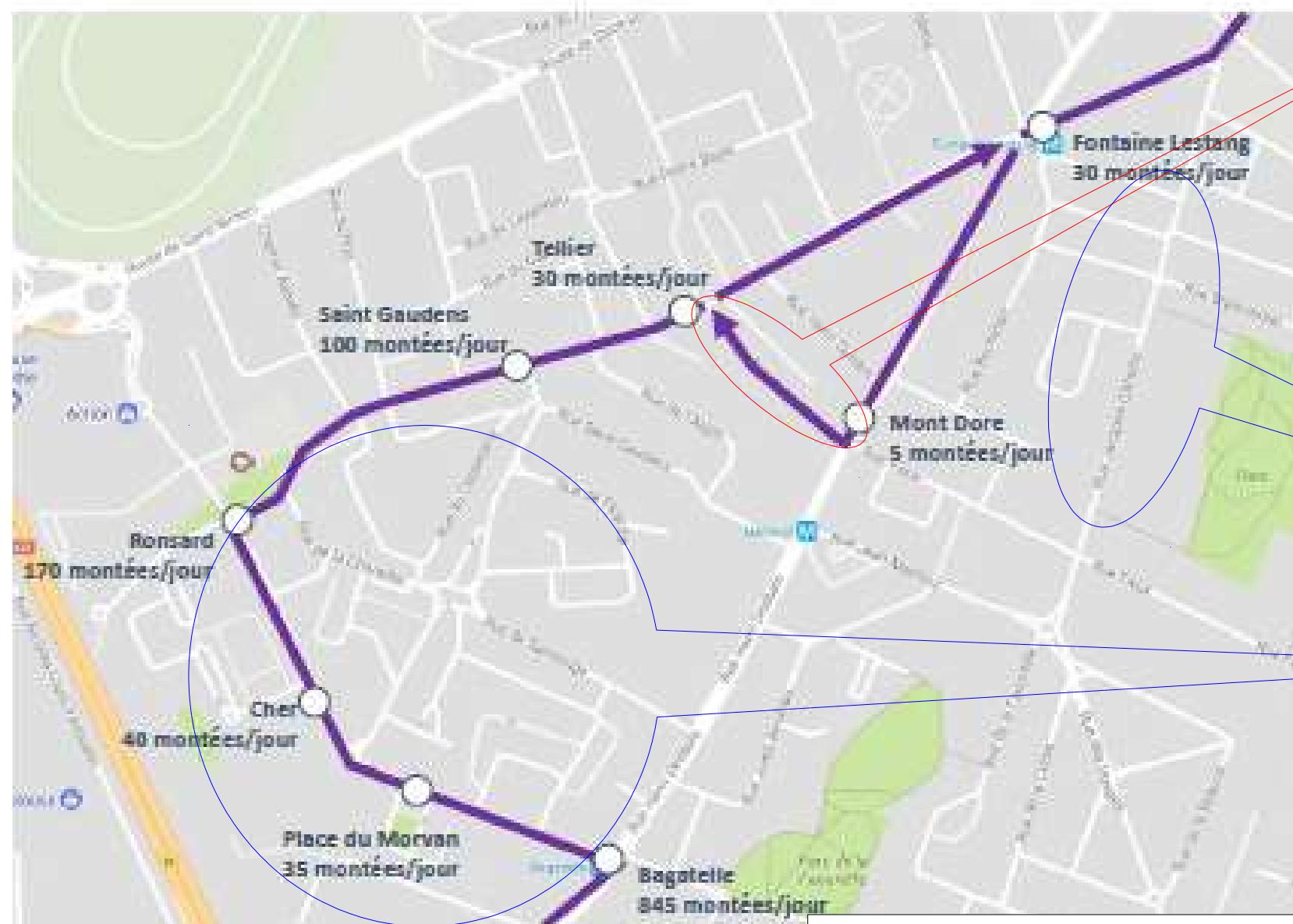
Détails présentés en Groupe de travail Fontaine-Lestang

Réflexion sur le tracé de la ligne de bus 13

Le tracé de la ligne de Bus 13 avant travaux XXL

Itinéraire nominal ligne 13 (hors déviations travaux XXL)

Ligne 13 = 2.900 validations/jour



Contrainte : la fermeture de la rue du Mont Dore, de domanialité privée, impose de repenser le tracé de la ligne de bus

Souhaits évoqués par les participants :

- desservir le quartier Fontaine-Lestang par la rue Gamelin
- Maintenir les arrêts sur le quartier Bagatelle

Contraintes techniques : éviter, si possible, une trop grande dissociation d'itinéraire

MAIRIE DE  TOULOUSE

WWW.TOULOUSE.FR

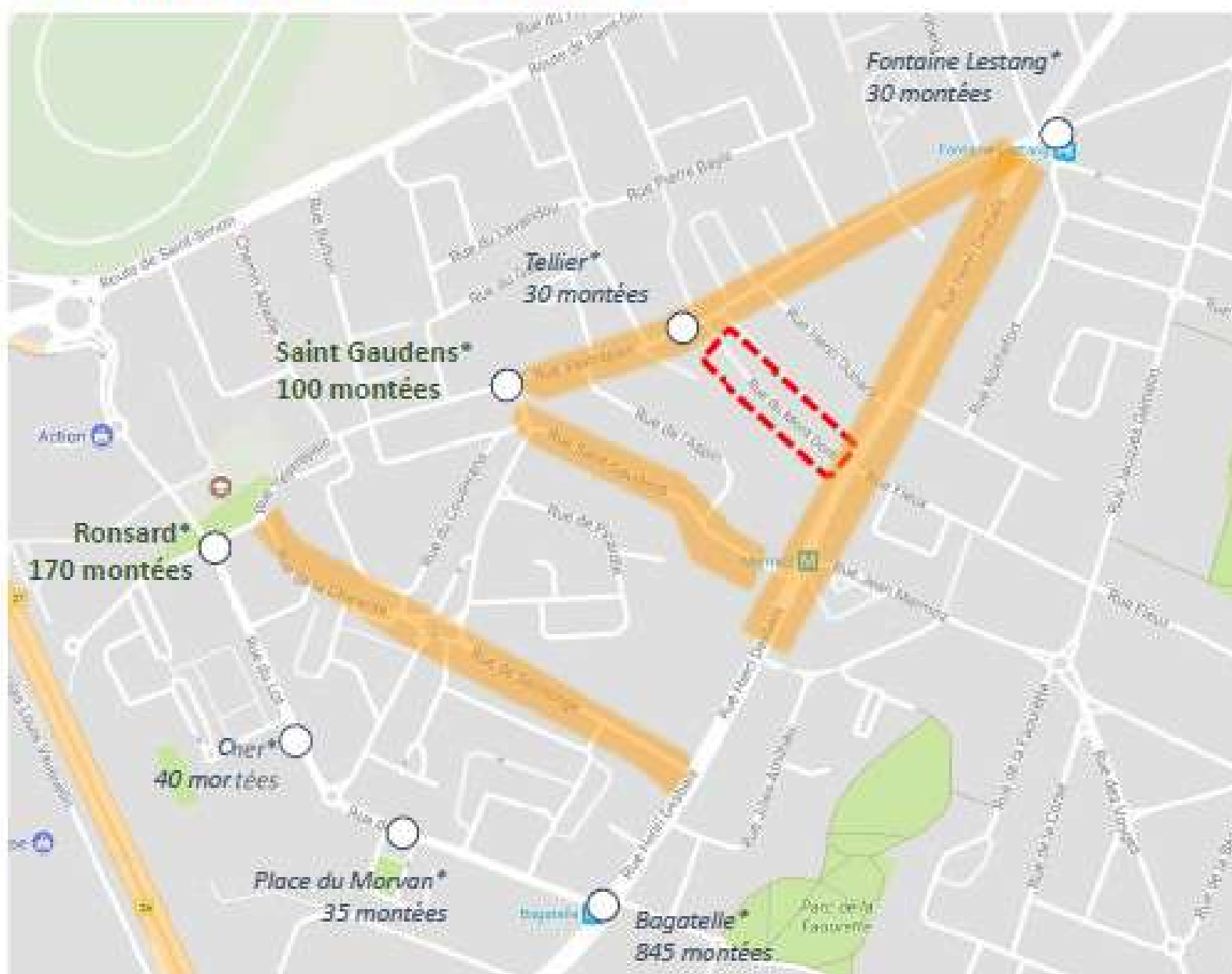
Toulouse en grand !

Commission de quartier 2.3

Mon quartier demain

Réflexion sur le tracé de la ligne de bus 13

Les contraintes



Des arrêts *St-Gaudens & Ronsard* très fréquentés = un besoin de desserte du cœur de quartier

Un passage rue du Mont Dore compromis

+ des voiries peu compatibles avec le passage des bus

1. sections nord des rues Vestrepain et Desbals > double sens bus impossible
2. Saint-Gaudens > voirie étroite, girations difficiles, problèmes de stationnements
3. Saintonge > voirie étroite, girations difficiles, problèmes de stationnements + création d'une arête sur l'itinéraire

= un itinéraire alternatif à trouver pour la ligne 13

Commission de quartier 2.3

Mon quartier demain

Réflexion sur le tracé de la ligne de bus 13

La proposition de desserte



Une desserte du cœur de quartier de Bagatelle et du secteur Gamelin assurée mais en sens unique

Une dissociation d'itinéraire compensée (pour partie) par les connexions multiples avec la ligne A (Bagatelle + Mermoz + Fontaine Lestang)

*mise en œuvre
→ conditionnée à la mise en œuvre d'un sens unique sur Vestrepain*

*Source : validations moyennes quotidiennes – automne 2016 (avant travaux)

Ligne 13 – Propositions d'itinéraire – Commission de quartier du 20 juin 2019

Commission de quartier 2.3

Mon quartier demain

Réflexion sur le tracé de la ligne de bus 13

Le tracé du Bus 13 en attendant

Depuis le 18 février 2019



4 - Déplacement :

Informations complémentaires TISSEO :

Travaux à venir sur le P+R des Arènes

Travaux Ma Ligne A en XXL : Arrêts du métro

Arrêt temporaire de la station Fontaine-Lestang

Commission de quartier 2.3

Mon quartier demain

Travaux à venir sur le P+R des Arènes



AMÉLIORER LA GESTION DES PARCS RELAIS

- **Renouvellement du système des 8 P+R existants**
 - Upgrade de tous les équipements barrières,...
 - Comptages fiables en temps réel et information voyageur améliorée
 - Remise en fonctionnement des barrières aux Arènes
 - Gestion 24h/24h
 - Maintien de la gratuité pour un usage combiné parking-TC dans la limite de 24h
 - Nouveaux services tarifés :
 - *Pour les non usagers TC et pour les usagers TC dépassant les 24h de stationnement : 2€/h le jour et 1€/h la nuit*
 - *Mise en place d'un abonnement Nuit & Week-end : 40€/mois, accès aux P+R de 18h à 8h sur quota (50 places ou 10% des places par P+R)*
- **Travaux de Mars à Décembre 2019**
- **Mise en services des nouvelles fonctionnalités mi-janvier 2020 sur tous les P+R**

Commission de quartier 2.3

Mon quartier demain



Travaux à venir sur le P+R des Arènes

FOCUS SUR LE P+R DES ARENES

- Basculer directement au système complet permettant de gérer tous les usages y compris l'offre Nuit & WE.
- Le P2 reste ouverte jusqu'au basculement, et pendant la fermeture du P1 les véhicules nocturnes sont verbalisés

Principe d'actions sur site :

Mi-Mai : Distribution de dépliants + feuillet spécifique sur site P1/P2

Mai-Début Juin : Panneautage sur site

Juin : Campagne sur site d'information par papillonnage

Juillet/Août : Campagne sur site de sensibilisation

Dès 2 Septembre :

➤ Fermeture et évacuation des véhicules ventouses du P1

Réouverture du P1 et P2 avec nouvelles modalités le 15/01/2020.



Séquences d'exploitation

Accès libre

Fermé

Ancien fonctionnel

Nouveau fonctionnel

Verbalisation nocturne



Commission de quartier 2.3

Mon quartier demain



Travaux à venir sur le P+R des Arènes

COMMUNICATION PANNEAUX CHANTIER

P+R Tisséo améliore votre stationnement pour faciliter vos déplacements dès janvier 2020

Ouvert 7j/7 24h/24

Une meilleure disponibilité pour votre voiture

Affichage en temps réel des places disponibles

Un accès GRATUIT pour les usagers Tisséo

7 parcs à vélos
476 places

2 aires d'embarquement
à Bortomieu et Bortomieu

TRAVAUX DE MARS À DÉCEMBRE 2019

DEMAIN + DE SERVICES

+20% d'offre de stationnement

Amélioration de l'offre de stationnement

- Nouveaux **P+R** Bortomieu
- Extension de **P+R** Bortomieu

- 3 aires d'embarquement
- Bortomieu Bortomieu
- Bortomieu Bortomieu

COMMUNICATION DIFFUSION DEPLIANT

P+R

Les parcs relais à accès réglementé

Les **P+R** à accès réglementé sont des zones de stationnement où les véhicules peuvent être laissés pendant une durée limitée. Ils sont réservés aux usagers Tisséo et sont soumis à des règles strictes.

Les aires d'embarquement

Les aires d'embarquement sont des zones où les véhicules peuvent être laissés pendant une durée limitée. Elles sont réservées aux usagers Tisséo et sont soumises à des règles strictes.



SI VOUS N'ÊTES PAS USAGER DES TRANSPORTS EN COMMUN

Des solutions de stationnement pour circuler en ville facile :

- Tarification mensuelle pour 100 places : 100 / mois
- Tarification mensuelle pour 100 places : 100 / mois
- Tarification mensuelle pour 100 places : 100 / mois
- Tarification mensuelle pour 100 places : 100 / mois

Assurance : 100 / mois

Assurance : 100 / mois

Assurance : 100 / mois

Assurance : 100 / mois

COMMUNICATION DIFFUSION FEUILLET SPECIFIQUE POUR LES ARENES AVEC LES DEPLIANTS

P+R Tisséo améliore votre stationnement pour faciliter vos déplacements dès janvier 2020

PARC RELAIS ARENES

Attention
Fermeture du P+R à partir du 2 septembre 2019 jusqu'à fin 2019

Le P+R reste accessible pendant toute la durée des travaux

Solution alternative
Le Parc Relais le BassoCambo est ouvert et accessible jusqu'à fin 2019

TRAVAUX DE SEPTEMBRE À DÉCEMBRE 2019

Trouvez les infos sur TisséoCollectivites.fr

Commission de quartier 2.3

Mon quartier demain

Du 27 mai au 29 octobre,
M A interrompu
 les lundis et mardis soir à
 partir de 20h30.



LES LUNDIS ET MARDIS DU 8 JUILLET AU 27 AOÛT

SERVICE PARTIEL

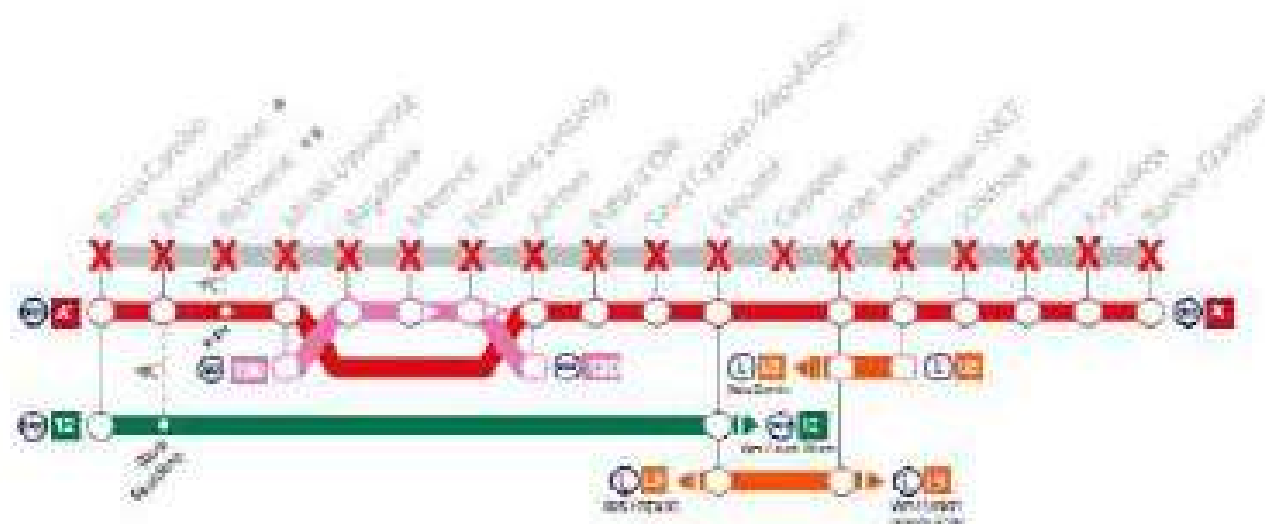
M A interrompu en soirée entre les stations Basso Cambo et Arènes. Empruntez les lignes de bus relais pour faciliter vos déplacements pendant les travaux :



LES LUNDIS ET MARDIS DU 27 MAI AU 2 JUILLET

INTERRUPTION TOTALE

M A interrompu totalement en soirée. Empruntez les lignes de bus relais pour faciliter vos déplacements pendant les travaux :



LES LUNDIS ET MARDIS DU 2 SEPTEMBRE AU 29 OCTOBRE

INTERRUPTION TOTALE

M A interrompu totalement en soirée. Empruntez les lignes de bus relais pour faciliter vos déplacements pendant les travaux :



* Surajour la ligne de **M A** à partir du parterre du 100m 100m de la gare

** Rongez la ligne de **M A** à l'arrêt Place Barillet par l'arrêt de la gare

MAIRIE DE TOULOUSE

WWW.TOULOUSE.FR

Toulouse en grand !

Commission de Quartier 2.3

Mon quartier demain

Travaux sur la station Fontaine-Lestang



Information complémentaire :

**Fermeture de la station de métro Fontaine-Lestang
du 11 juillet au 2 août (au matin)**

Une navette reliant Arènes à Fontaine-Lestang sera mise en place

Dans le cadre des travaux « Ma Ligne A en XXL »
pour la réalisation de travaux de désenfumage

MAIRIE DE  TOULOUSE

WWW.TOULOUSE.FR

Toulouse en grand !

Commission de Quartier 2.3

Mon quartier demain

PROCHAINES REUNIONS PUBLIQUES et EVENEMENTS :

- Fête de quartier 2.3 jusqu'au 22 juin
Inauguration du Parc Calvados et du Petit bois de Bagatelle : le samedi 22 juin à 14h30
- Réunion de concertation – Implantation d'un parcours sportif à Papus
Le 27 juin 2019 à 9h30 - rdv sur site
- Réunion de concertation – Aménagement du stationnement Rue Bernarbeig :
Le 2 juillet 2019 à 18h30, au Centre culturel Henri Desbals

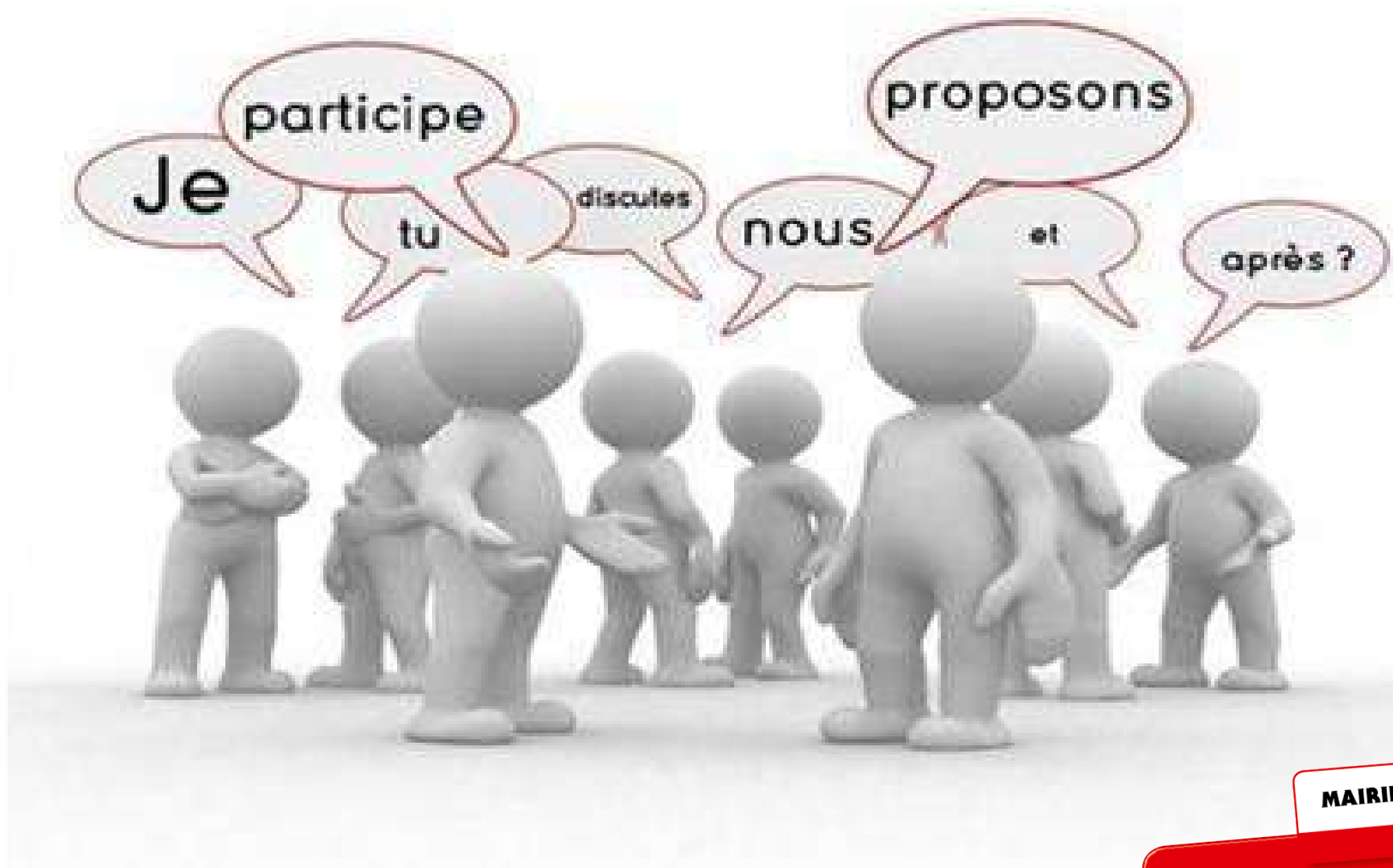
Information d'ordre général :

Rappel de l'ouverture de la période de réserve pré-électorale le **1er septembre 2019**

Commission de Quartier 2.3.

Mon quartier demain

Échanges - Conclusions



Commission de Quartier 2.3. Mon quartier demain

Les diaporamas et les comptes-rendus des Commissions de quartier sont disponibles sur le site de la ville : www.toulouse.fr

➔ Rubrique « vos quartiers »
puis « secteur 2 Toulouse
Rive-gauche », puis
« Commissions de quartier »

The screenshot shows the Toulouse.fr website interface. At the top, a navigation bar includes 'En un clic', 'La Mairie', 'Services', 'Vos quartiers' (circled in red with a red arrow pointing to it), and 'Projet urbain'. Below this, a map of Toulouse is displayed with six numbered sectors. Sector 2, located in the Rive Gauche area, is highlighted in pink and circled in red with a red arrow pointing to it. To the left of the map, a sidebar menu lists various neighborhood topics, with 'Commissions de quartier' circled in red and a red arrow pointing to it. Below the map, the text 'SECTEUR 2 TOULOUSE RIVE GAUCHE' is displayed, followed by a list of neighborhoods: Saint-Cyprien, Croix de Pierre - Route d'Espagne, Fontaine-Lestang - Bagatelle - Papus - Tabar - Bordelongue, and Fontaine Bayonne - Cartoucherie. To the right of the map, a section titled 'L'actu des quartiers' shows recent news items, including 'Fermetures exceptionnelles des mairies de quartier et maisons de la citoyenneté' and 'Journée du maire dans le quartier Sept-Deniers, Ginestous, Lalande'. At the bottom right, the 'MAIRIE DE TOULOUSE' logo and the website URL 'WWW.TOULOUSE.FR' are visible.

Toulouse en grand !

Commission de Quartier 2.3

Mon quartier demain

N'OUBLIEZ PAS :

Pour contacter Franck BIASOTTO,
votre maire de quartier :

Franck.biasotto@mairie-toulouse.fr

Commission de Quartier 2.3

Mon quartier demain

Allô Toulouse:
05 61 222 222


- Sur Toulouse, un dispositif gratuit pour signaler et prendre des rendez-vous : ALLO TOULOUSE

- Appel gratuit 24h/24 et 7j/7** pour :

- Faire enlever des encombrants et les déchets verts en 48 h ouvrable
- Signaler les dysfonctionnements sur l'espace public

- Application mobile IOS et Android depuis octobre 2016

... et aussi en appli :



MAIRIE DE  TOULOUSE

WWW.TOULOUSE.FR

Toulouse en grand !