

PROJET DE RENOUVELLEMENT URBAIN

IZARDS - TROIS COCUS / LA VACHE

Concertation 2016 - 2017

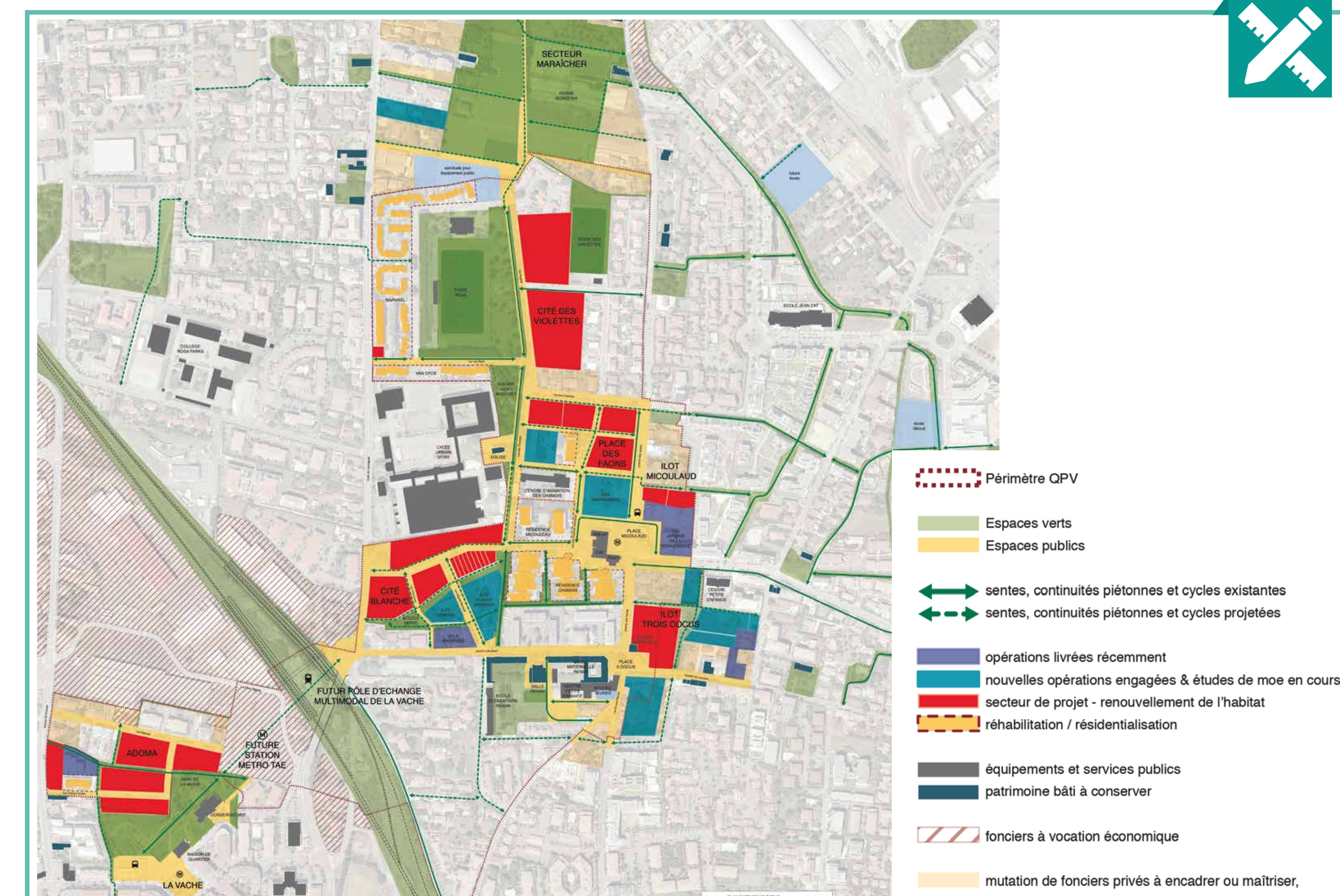
Le projet de renouvellement urbain Trois Cocus / La Vache fait l'objet depuis 2011, d'une démarche de concertation. Cet important dispositif de participation se traduit par la tenue de temps de travail participatifs divers (réunions publiques d'information, ateliers de travail participatifs sur plan et/ou maquette, balades avec les habitants dans le quartier, concertation de rue...), au cours desquels les participants ont pu s'informer et s'exprimer, mais aussi s'intéresser au projet de renouvellement urbain et à ses axes stratégiques (ouverture du quartier sur son environnement, mixité des usages et des fonctions, simplification et sécurisation des déplacements piétons et cycles ...) Depuis le début de la concertation, le quartier a été marqué par d'impor-

tantes transformations, qui s'inscrivent dans une dynamique de renouvellement de l'habitat et de rénovation des espaces publics, des équipements et services.

Cette proximité et ce dialogue entrepris avec les habitants, usagers et acteurs associatifs permet à ces derniers de s'investir et de contribuer aux changements de leur cadre de vie, et aux maîtres d'ouvrage (Toulouse Métropole, Ville de Toulouse, bailleurs) et maîtres d'œuvre (Agence d'architecture et d'urbanisme Obras & associés) de prendre en compte leur expertise d'usage du quotidien pour nourrir le projet.

Les actions de concertation menées en 2016 - 2017 ont permis aux habitants d'aborder les sujets suivants : l'espace public (ambiance, usages, mobilier, végétation), l'habitat (les formes urbaines), les déplacements et le stationnement (sécurité des flux, maillage piéton du quartier, stationnement résidentiel et public), les commerces et services, ainsi que le symbole et l'identité du quartier.

Cette série de panneaux revient sur les événements de concertation qui ont eu lieu en 2017, en faisant la synthèse du discours des participants (attentes, besoins, idées exprimés). La collectivité y apporte un éclairage au regard de l'avancée du projet urbain et des actions réalisées.



8 DEC. 2016
réunion avec les acteurs
et associations du quartier

25 FEV. 2017
balade exploratoire
diagnostic du quartier

29 JUN. 2017 - 13 JUL. 2017
cafés citoyens : «quel symbole
pour la place des Trois Cocus !»

13 DEC. 2016
réunion publique de lancement
de la concertation

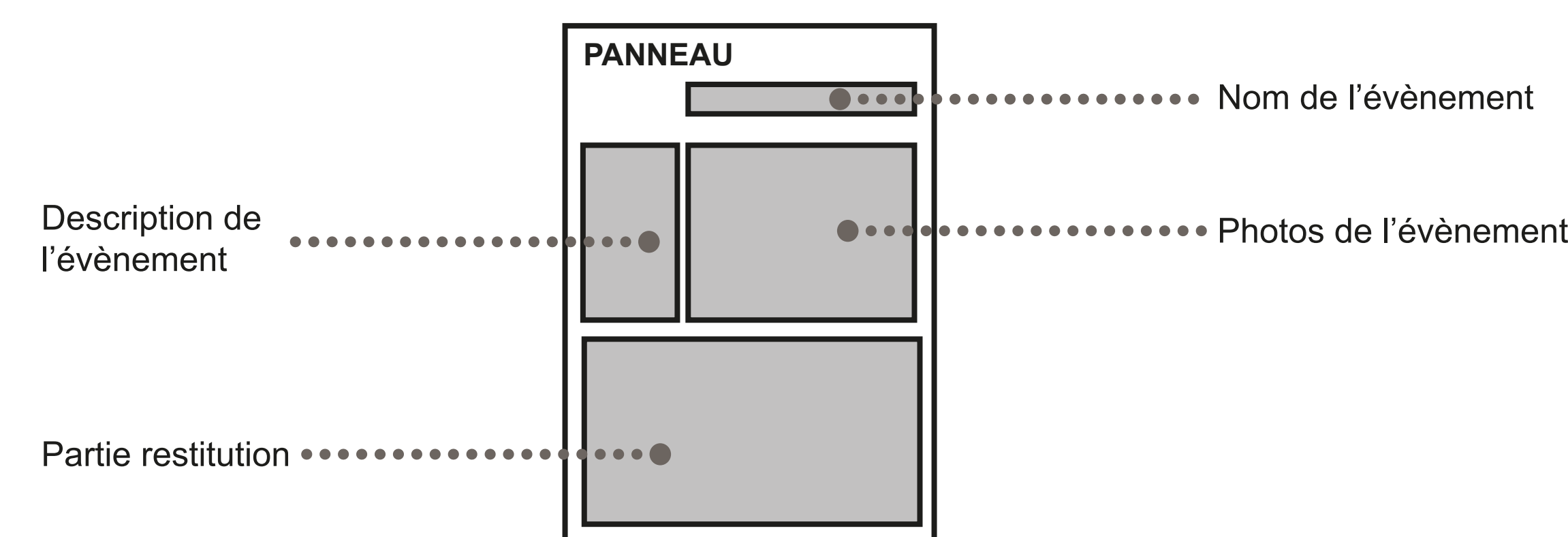
22 MAR. 2017
atelier : «saisissez-vous
des espaces publics !»

12 JUL. 2017
atelier : «aménager
le coeur de quartier !»

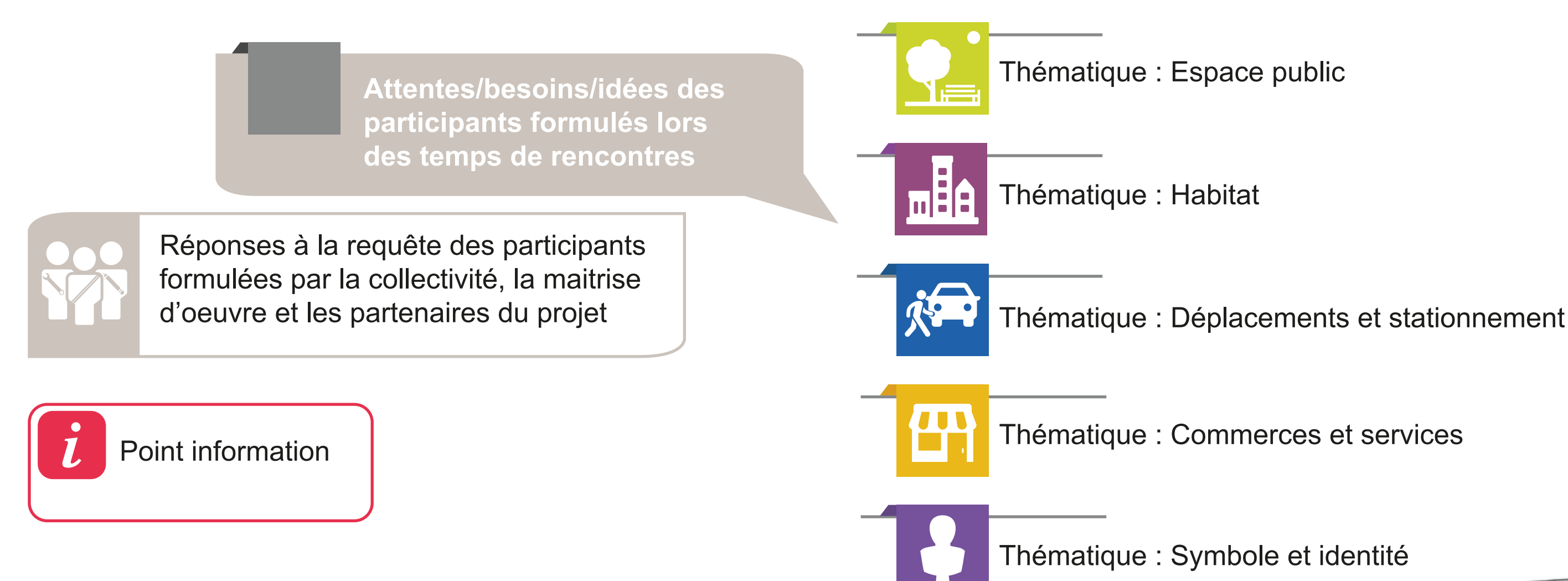


Comment lire les panneaux de restitution ?

Pour chaque temps de concertation en 2017, un panneau de restitution a été réalisé, il intègre un résumé et des photos de l'évènement, une synthèse des remarques formulées par les participants au cours de la rencontre et les réponses des élus et de l'équipe projet.




Partie restitution



PROJET DE RENOUVELLEMENT URBAIN

IZARDS - TROIS COCUS / LA VACHE

Atelier - «Saisissez-vous des espaces publics !»



MER. 22/03 2017



ACCUEIL JEUNES



AMBIANCES, USAGES
ET EQUIPEMENTS

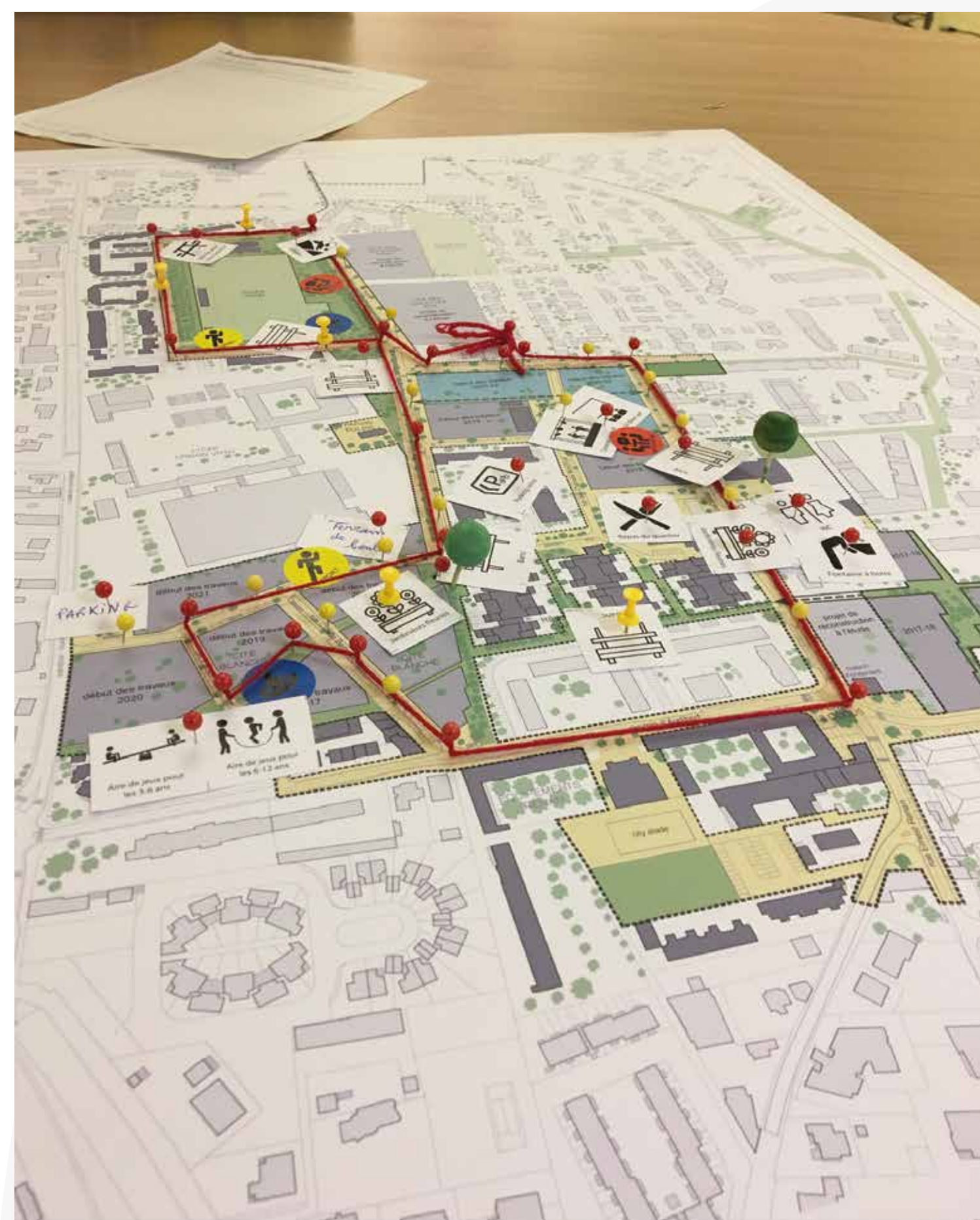


50 PARTICIPANTS

Descriptif de l'atelier

Au cours de cet atelier en salle, les participants ont travaillé par groupe sur les ambiances, les usages et les aménagements des espaces publics, à l'échelle du quartier Izards / Trois Cocus.

Pour réaliser cet exercice, ils disposaient de vignettes et d'objets à disposer sur une carte du secteur. Plutôt que de réfléchir à titre personnel, il a été demandé à chaque groupe de participants de se glisser dans la peau d'un personnage 'fictif' du quartier (étudiante, retraité, mère de famille...) pour imaginer les espaces publics de demain. La végétation, l'éclairage, le mobilier urbain, les activités durables comme temporaires sont des thématiques qui ont été abordées au cours de l'atelier.



Implanter davantage de bancs sur l'espace public




Dans le cadre du projet urbain, plusieurs de temps de concertation relatifs aux aménagements de l'espace public ont permis d'améliorer l'existant. La première partie de la place Micoulaud a déjà permis d'implanter 4 nouveaux bancs et assises. L'aménagement du foncier en friche le long du chemin des Izards a également permis d'implanter des bancs, transats et sièges, très utilisés. Il est prévu dans le cadre du projet de reconstruction sur les terrains de Toulouse Métropole Habitat de conserver au maximum ce mobilier pour le relocaliser dans l'espace publics. En 2019, les travaux de la deuxième partie de la place Micoulaud permettront d'aménager un grand banc demandé par les habitants en atelier de concertation.

Sur les sentes, les études de prévention situationnelle ne recommandent pas l'implantation de bancs sur ces voies plus intimes et proches des habitations.

Un travail plus fin pourra être conduit avec les habitants sur les besoins d'équipements complémentaires, leur localisation et l'opportunité de leur implantation sur d'autres secteurs du quartier.



Installer davantage de poubelles dans le quartier



Actuellement, les services de gestion de la propreté collectent 30 poubelles sur le secteur, dans l'espace public. En 2017, plusieurs acteurs du territoire ont mené des actions dans le quartier pour sensibiliser les citoyens à la propreté des espaces publics. Il est souhaitable que les efforts se poursuivent en ce sens.

Plusieurs évolutions sont également prévues dans le cadre des nouveaux projets de logements avec le développement progressif des colonnes enterrées pour les ordures ménagères et le tri sélectif.

Un diagnostic à conduire auprès des habitants pourrait permettre d'affiner les besoins par rapport à l'existant, et les lieux d'implantation prioritaires.



Développer un parcours sportif, qui viendrait se positionner sur le réseau de sentes qui permet de relier le nord du stade Rigal au sud de la Cité Blanche et l'équiper d'un accès à l'eau potable



L'aménagement des abords du stade Rigal pourra faire l'objet de concertation complémentaire pour définir la nature et la localisation d'équipements liés aux activités d'extérieurs.

La Boucle Verte, futur espace vert structurant de la Cité Blanche réaménagée, fera l'objet de deux temps de concertation spécifiques en avril 2018, organisés par le Nouveau Logis Méridional (propriétaire du foncier).



Créer des espaces verts de détente, et diversifier les activités libres (lecture, animations de plein air...) et proposer des espaces jardinés



Le projet de renouvellement urbain prévoit de valoriser le patrimoine naturel du quartier, qui est un atout. La Ville a également souhaité conduire un appel à projet Culture/Politique de la Ville qui valorise également les espaces publics et l'histoire maraîchère du quartier. Ce projet permettra d'animer les espaces publics et de travailler sur une première étape de valorisation d'espaces verts actuellement en friche. Ces projets permettent de préfigurer des animations qui invitent les citoyens à mobiliser autrement les espaces publics et les espaces verts du quartier.

En 2017, Toulouse Métropole Habitat, a conduit un premier diagnostic sur la « Friche » de la place des Faons afin de déterminer des pistes d'aménagement d'un futur espace vert sur ce secteur. Le bailleur a également implanté un maraîcher sur son patrimoine afin d'entretenir un espace en friche de manière qualitative et en lien avec l'histoire du quartier.

Les usages et les équipements du futur espace vert publique de la Cité Blanche feront l'objet de deux temps de concertation spécifique en avril.



À vos agendas : Nouveau Logis Méridional vous convie à deux temps de concertation. Le premier atelier, qui se déroulera pour partie sur place, aura lieu le mardi 3 avril 2018 (rdv 18h30 à la salle Renan). Le second atelier, en salle, se tiendra le mardi 23 avril 2018 (rdv 18h30 à la salle Renan).



Installer des toilettes publiques sur le périmètre du Cœur de quartier



L'installation de toilettes publiques n'est pas prévue par le projet de renouvellement urbain, notamment pour des raisons de détournements d'usages et d'entretien.



Installer sur la Place Micoulaud un panneau d'informations numérique pour tenir les habitants informés des actualités de la Ville et des événements qui se tiennent sur le quartier.



Un panneau d'information non numérique existe le long du chemin des Izards. Le Centre Social propose également un accueil en rez-de-chaussée avec une information sur les événements dans le secteur.


L'implantation d'un panneau numérique d'information dans l'espace public est une piste à l'étude dans le cadre du projet Cœur de Quartier.



Faire de la Place Micoulaud un espace reposant avec une fontaine, de la végétation



La deuxième phase de l'aménagement de la place Micoulaud, au pied des commerces et à proximité de l'entrée/sortie de la station de métro, proposera un grand banc permettant de s'asseoir, sous les arbres, avec une fontaine à boire.



Renforcer l'éclairage au niveau des sentes existantes, équiper les futures sentes et le prolongement envisagé de la rue des Chamois vers la Cité Blanche.




En 2017 plusieurs secteurs ont vu leur éclairage amélioré (rue Raphaël, sente des Trois Coucous, place des Trois Cocus). Dans le projet urbain, l'éclairage sera travaillé et renforcé dans le cadre des prochains travaux d'aménagement des nouvelles voies et sentes : par exemple l'aménagement de la seconde tranche de la place Micoulaud, la création d'une nouvelle voie entre la place Micoulaud et la route de Launaguet, à travers les résidences Chamois - Micoulaud et la Cité Blanche...

La collectivité souhaite que l'éclairage des espaces publics soit discuté avec les habitants et les usagers du quartier dans le cadre de la concertation 2018-2019.

PROJET DE RENOUVELLEMENT URBAIN IZARDS - TROIS COCUS / LA VACHE

Atelier - «Aménager le Coeur de Quartier !»



MAR. 11/07 2017



ACCUEIL JEUNES



FORMES DU BÂTI
AMENAGEMENT VOIRIE



50 PARTICIPANTS

Descriptif de l'atelier

L'atelier a permis aux habitants de réfléchir à l'aménagement du « Coeur de Quartier », dont le périmètre s'étend de la place Micoulaud jusqu'à la place des Trois Cocus et intègre le Chemin de Lanusse, le chemin d'Audibert et la rue Ernest Renan.

Les participants, installés par groupe de 8 à 10 personnes autour de maquettes en mousse, ont travaillé à la fois sur le bâti (formes architecturales et implantation par rapport à la rue) et l'espace public (largeur de chaussée, répartition des circulations et positionnement du stationnement) du secteur. Les participants ont ensuite réalisé une restitution collective en argumentant leurs choix d'aménagements.



Limiter la vitesse de circulation à 30km/h en coeur de quartier




Le périmètre du Coeur de Quartier, s'étendant du croisement chemin des Izards/ rue des Bouquetins jusqu'à la place des Trois-Cocus sera aménagée en zone 30km/h, cela inclut également le chemin d'Audibert et la place Micoulaud.

Des plans plus précis de ces aménagements seront consultables dans le dossier de concertation qui sera mis à la disposition du public du 2 mai au 13 juillet 2018.



Créer davantage de stationnements le long des voiries sur le coeur de quartier et les agrémenter d'arbres



Dès que cela est possible, le projet d'aménagement des espaces publics prévoit la mise en œuvre de places de stationnement le long du chemin des Izards, agrémentées d'arbres.

Des plans plus précis de ces aménagements seront consultables dans le dossier de concertation qui sera mis à la disposition du public du 2 mai au 13 juillet 2018.



Informations : Dans le cadre de la déclaration d'utilité publique de l'opération Coeur de quartier, une concertation réglementaire est organisée, celle-ci aura lieu du 2 mai au 13 juillet 2018. Pour exprimer votre avis et contribuer au projet, vous disposez d'un registre en mairie de quartier, d'un registre au siège Toulouse Métropole Habitat et d'une plateforme en ligne, et ce, tout au long de la période de concertation.



Aménager des dépose-minute à proximité des commerces et équipements



Le projet d'aménagement de la seconde tranche de la place Micoulaud prévoit la mise en place d'une zone bleue concernant les places de stationnement situées à proximité des commerces et équipements de la place.

Le réaménagement du chemin d'Audibert et de la place des Trois-Cocus permettra l'amélioration des conditions d'accès (personne à mobilité réduite) au groupe scolaire Ernest Renan et équipements de la place.



Planter des arbres le long des chaussées (chemin d'Audibert, chemin des Izards) et proposer des petits «espaces végétalisés» en bordure de voie



Chacun des espaces publics créés ou réaménagés sera agrémenté d'arbres nouveaux, dans la mesure du possible, quand la dimension de cet espace le permettra. Dans le cas contraire, le traitement végétal des limites entre l'espace public et l'opération privée permettra d'agréments le paysage depuis la rue.

Des plans plus précis de ces aménagements seront consultables dans le dossier de concertation qui sera mis à la disposition du public du 2 mai au 13 juillet 2018.



Dans le cadre des nouvelles constructions, intégrer les préconisations architecturales et esthétiques formulées lors des précédents ateliers :

- Rompre avec l'effet « barre » d'immeuble et les linéaires de façade continue (front à rue) en proposant des scissions, des ruptures (décomposition en plot)
- S'inspirer de la forme « espalier » de la résidence des Chamois
- Aérer les constructions en aménageant des espaces végétalisés en coeur d'îlot.
- Limiter, autant que possible, les vis-à-vis en travaillant sur la disposition des bâtiments entre eux
- Limiter les hauteurs des futures constructions, notamment des façades qui donne directement sur rue
- Proposer des façades claires pour un environnement bâti accueillant
- Permettre l'aménagement de terrasses et de balcons
- Proposer une architecture 'verte' : toiture et façades végétalisées, panneaux solaires...



La collectivité et les partenaires du projet (bailleurs, promoteurs...) souhaitent élaborer une Charte urbaine, paysagère, architecturale et environnementale. Ce document, rédigé et illustré, servira de cahier de références ou cahier des charges pour les futures opérations immobilières, du point de vue de leurs formes, de leurs apparences (façades, matériaux, couleurs...), mais aussi des usages (service partagé, usage des coeurs d'îlots, occupation des rez-de-chaussée...). Son contenu sera alimenté par les attentes des participants formulées jusqu'ici en atelier de concertation. Un temps de travail spécifique sera également organisé courant mai avec les habitants pour approfondir ces sujets.

Cette démarche ambitieuse et partagée par les partenaires et la collectivité a pour objectif de favoriser une certaine harmonie architecturale dans le quartier, tout en laissant des marges de manœuvres aux porteurs de projet pour imaginer le quartier de demain.


Les projets des partenaires tiennent compte de ces demandes :

Résidence Les Maraîchers (GOTHAM - Toulouse Métropole Habitat - image de droite) : des constructions sous formes de plots, des vues et perspectives sur le coeur d'îlot végétalisé, des façades claires et lumineuses, un rappel des matériaux locaux avec la présence de briquettes en rez-de-chaussée, des grandes terrasses, des hauteurs limitées, une animation en pied d'immeubles (recherche de boulangers en cours, projet de local de sport).

Îlot Claude Bernard (Nouveau Logis Méridional - image de gauche) : une volumétrie variée avec des découpages entre bâtiment, une variation des hauteurs (R+1 à R+4 maximum), des façades claires composées de différences de matériaux (relief riche), un coeur d'îlot partagé et libre d'accès pour les résidents, des espaces extérieurs privatifs pour chacun des logements, une forte présence végétale avec des ambiances diversifiées, une animation des rez-de-chaussée sur la rue Claude Bernard (espace séniors, tertiaire...).



Traiter le stationnement résidentiel en souterrain (aménagement de parking sur le quartier)




Les projets de construction de logements prévoient des aménagements de stationnement résidentiels enterré ou semi-enterré conformément aux règles du Plan Local d'Urbanisme.

Sur le projet de Résidence Les Maraîchers, premier îlot reconstruit pour Toulouse Métropole Habitat le stationnement est prévu en sous-sol de l'opération pour maintenir un maximum d'espaces verts en surface.

L'opération Claude Bernard sur la Cité Blanche intègre également des places de stationnement en souterrain pour ses futurs occupants.

PROJET DE RENOUVELLEMENT URBAIN IZARDS - TROIS COCUS / LA VACHE

Balade exploratoire - Diagnostic du quartier



SAM. 25/02 2017



DANS LE QUARTIER



DIAGNOSTIC
ETAT EXISTANT




60 PARTICIPANTS

Descriptif de l'atelier

Ce temps de concertation, sur site, a permis aux participants de partager avec les élus et l'équipe-projet leurs impressions et la manière dont ils vivent le quartier, afin d'en faire le diagnostic.

Les élus, l'équipe projet et les partenaires ont accompagné les groupes de participants sur trois itinéraires (boucles) : la boucle cœur de quartier - franges de Borderouge, la boucle Cité Blanche / la Vache, la boucle Rigal et Violettes. Ces dernières étaient ponctuées de points « infos-débat », au cours desquels les intervenants ont pu détailler les opérations à venir sur chaque secteur. Un livret du participant spécifique à chaque itinéraire a été distribué en début de balade pour servir de support d'information et d'expression aux participants (voir image ci-contre). Un temps commun de restitution a conclu ce projet en marchant, pour partager le diagnostic sur chaque itinéraire.



Maintenir une végétation abondante sur l'espace occupé actuellement par la « Friche » de la place des Faons



La « Friche » de la place des Faons est amenée à évoluer dans les prochaines années, pour accueillir progressivement un programme de reconstruction de 230 nouveaux logements diversifiés. Toute la végétation existante ne pourra donc pas être conservée. Néanmoins le projet d'aménagement à l'étude sur ce secteur prévoit la création d'espaces verts, qui feront l'objet d'une concertation spécifique menée par Toulouse Métropole Habitat.

Ces espaces verts préserveront au maximum les arbres existants et proposeront des aménagements paysagers de qualité. De la même manière l'implantation des opérations de reconstructions de logements prendra en compte la présence des arbres existants afin de pouvoir en conserver le plus grand nombre. Il sera également demandé aux constructeurs de prévoir une partie végétalisée importante au cœur de leurs opérations avec l'implantation d'arbres / arbustes.



Informations : Toulouse Métropole Habitat a missionné dès 2017 l'association 'Partageons les Jardins' pour conduire un diagnostic de terrain sur l'utilisation de la Friche et proposer des pistes d'aménagement. Le bailleur prévoit de poursuivre ce travail de concertation sur les espaces verts du secteur.




Réaffecter de façon permanente dans le quartier les équipements disposés temporairement sur la « Friche » de la place des Faons



Les équipements et mobiliers (bancs, transats, jardinières, musculation de rue...) disposés temporairement sur la « Friche » seront relocalisés sur le quartier autant que possible (respect des normes, logique d'implantation, usages...).

Les jardinières peuvent dans l'immédiat être intégrées au projet de maraîchage actuellement en cours, leur entretien peut être confié au professionnel qui assure la maintenance du site. Concernant les autres éléments, Toulouse Métropole Habitat travaillera prochainement avec les habitants du quartier à identifier les lieux potentiels pour les accueillir.



Mettre en place la signalétique notamment vers les équipements existants sur le quartier



L'affichage réglementaire existe déjà sur le quartier. Un affichage supplémentaire répondrait à une demande des habitants de mieux identifier les équipements existants.

La collectivité souhaite travailler sur un affichage complémentaire d'une cartographie de ces équipements pour mieux les repérer.



Faire venir des cafés, brasseries, un buraliste ou point presse sur la place Micoulaud et accorder des droits de terrasses à ces établissements



Le projet de renouvellement urbain prévoit, dans le cadre de l'opération « Cœur de Quartier Micoulaud – Trois Cocus », la création d'un pôle de commerces et de services sur la place Micoulaud, à proximité de la sortie de métro.


Les rez-de-chaussée de la résidence « Les Jardins de la Renaissance » accueillent depuis fin 2017 les premiers commerçants transférés situés auparavant le long du chemin des Izards (supérette, boucherie, auto-école). D'autres commerces vont s'installer progressivement en 2018 (pizzeria, salon de coiffure, pharmacie) dans ces nouveaux locaux. Au même titre que l'agrandissement de la place Micoulaud, le déménagement des commerces permet d'affirmer le caractère central de cet espace public dans le quartier. Les rez-de-chaussée de la future résidence « Les Maraîchers » pourront accueillir des commerces supplémentaires nécessaires à la vie du quartier.



Informations : Une Foncière spécifique, créée pour ce projet, ainsi que les services des bailleurs et de la Ville accompagnent l'implantation d'activités commerciales sur la base de prospectives et de candidatures. Les candidatures peuvent être transmises à Mireille VIC-COMBES (m.vic.combes@oppidea.fr), qui les examinera avec le plus grand intérêt.



Sécuriser la circulation des vélos sur le quartier



Le projet de renouvellement urbain prévoit des aménagements plus sécurisés et continus pour éviter les ruptures trop nombreuses pour les usagers du vélo. Ceci est rendu possible grâce au développement des cheminements piétons - cycles sur l'ensemble du quartier.

En 2017, la présentation du projet d'aménagement du « Cœur de Quartier Micoulaud – Trois Cocus » a permis de faire un premier état du prolongement de ce maillage doux, notamment entre la place Micoulaud et la place des Trois Cocus ; entre la rue Edmond Rostand, le chemin des Izards, la Place des Faons et la résidence des Chamois ; et entre la rue Edmond Rostand, la rue du Colonel Paul Paillole et le chemin de Lanusse. Des plans plus précis de ces aménagements seront consultables dans le dossier de concertation qui sera mis à la disposition du public du 2 mai au 13 juillet 2018.



Offrir un maillage piéton plus dense pour relier facilement les différents secteurs qui composent le quartier




Il est prévu que le maillage piéton soit densifié du Nord au Sud avec l'aménagement de nouveaux itinéraires exclusivement piétons et cycles pour améliorer la circulation dans le quartier. Le réseau des sentes piétonnes existantes sur quartier de Borderouge sera prolongé vers le quartier des Izards (liens Est – Ouest) entre la rue Edmond Rostand, le chemin des Izards et la Place des faons ; entre la rue Edmond Rostand, le chemin des Izards, la résidence des Chamois, le chemin des Coucous et la Cité Blanche ; entre la rue du Colonel Paul Paillole et le chemin de Lanusse, etc. Des plans plus précis de ces aménagements seront consultables dans le dossier de concertation qui sera mis à la disposition du public du 2 mai au 13 juillet 2018.



Construire un parking silo pour les usagers du métro et donc supprimer les voitures ventouse



Le projet de renouvellement urbain ne prévoit pas ce type d'aménagement. Il conduit toutefois une réflexion globale sur le stationnement dans le quartier.



Retranscrire, au travers de la dénomination des futurs programmes, l'histoire et le patrimoine du quartier



Le Nouveau Logis Méridional (NLM) va intégrer ce travail sur la dénomination des programmes dans la démarche de concertation qu'il porte sur l'aménagement du secteur Cité Blanche

Toulouse Métropole Habitat s'engage à discuter, avec les habitants de la Tour des Izards, la nouvelle dénomination du bâtiment, à l'occasion du travail de concertation mené sur la conception du projet de résidentialisation.

PROJET DE RENOUVELLEMENT URBAIN

IZARDS - TROIS COCUS / LA VACHE

Stands de concertation de rue - «Quel symbole pour la Place des Trois Cocus ?»



JEU. 29/06 2017
MER. 12/07 2017



PLACE DES 3 COCUS
PLACE MICOULAUD



IDENTITE ET SYMBOLES





50 CONTRIBUTIONS
40 CONTRIBUTIONS

Descriptif de l'atelier

Deux temps de concertation « de rue » ont été organisés pour aborder la thématique de l'identité et des symboles du quartier. La première intervention a eu lieu sur la place des Trois Cocus réaménagée et agrandie. Les intervenants ont profité de cet échange pour informer les participants sur le projet urbain et notamment l'opération de requalification de la place des Trois Cocus et de ses abords.

Au cours de ces deux rencontres, il a été demandé aux passants de réfléchir à la symbolique du quartier et à la manière dont elle pourrait être matérialisée sur la place des Trois Cocus réaménagée et agrandie. Les intervenants ont profité de cet échange pour informer les participants sur le projet urbain et notamment l'opération de requalification de la place des Trois Cocus et de ses abords.



Plusieurs symboles ont été cités pour représenter le quartier, plus fréquemment, on peut citer :

- Le « Coucou », l'oiseau comme symbole de représentation du quartier (Trois Cocus vient de l'occitan 'tres coucus' qui signifie Trois Coucous)
- La rose des vents pour illustrer la diversité
- L'Abbé Pierre comme figures emblématiques de l'histoire contemporaines
- Beaucoup de participants ont également évoqué l'histoire agricole du territoire, à travers différents symboles : la violette, le maraîchage, la noria.

La symbolique du quartier constitue un enjeu fort à travailler sur le projet urbain. Plusieurs études sont en cours sur l'image des quartiers prioritaires à l'échelle de la Métropole et le Contrat de Ville porte la valorisation de l'image du quartier au premier rang des objectifs territoriaux.

En 2017, un appel à projet culture/politique de la ville, permettra d'installer une saison culturelle sur le territoire. Cette saison culturelle, intitulée 'Graine de Culture', permettra de valoriser les espaces publics du quartier et de travailler sur la mémoire du quartier, la nature en ville, et la culture.

La collectivité souhaite conduire un travail complémentaire, avec ses partenaires, sur la valorisation de l'histoire du quartier et de la mémoire des habitants par des projet d'animation territoriale.



Agrandir le plateau piéton de la place des Trois Cocus, même si cela nécessite la suppression du petit parking (devant le groupe la mairie de quartier)



Les déplacements doux (piétons et cycles) seront privilégiés dans le cadre du réaménagement / agrandissement de la future place des Trois-Cocus : les quelques places de stationnement existantes au droit du groupe scolaire seront supprimées au bénéfice du piéton.

L'emprise de la voiture sera limitée à celle des voies circulées.

Des plans plus précis de ces aménagements seront consultables dans le dossier de concertation qui sera mis à la disposition du public du 2 mai au 13 juillet 2018.



Elargir les trottoirs aujourd'hui difficilement praticables sur la rue Renan, le chemin des Izards et le chemin de Lanusse.



Le projet de réaménagement des espaces publics du Cœur de Quartier prévoit l'élargissement des trottoirs afin que tous présentent une largeur minimum de 2,00 mètre.

Ainsi les trottoirs du chemin des Izards, de la rue Ernest Renan, du chemin d'Audibert et du chemin de Lanusse seront élargis pour permettre un cheminement confortable des piétons.

Des plans plus précis de ces aménagements seront consultables dans le dossier de concertation qui sera mis à la disposition du public du 2 mai au 13 juillet 2018.




Apporter davantage de végétation sur la Place des Trois Cocus



Les arbres existants sur la place, comme le platane, seront conservés et 6 nouveaux arbres seront plantés sur la deuxième partie de la place à aménager.




Etendre le marché sur la deuxième partie de la Place Micoulaud, il est aujourd'hui difficile de circuler entre les étals



Cette piste est étudiée dans le cadre du projet cœur de quartier et notamment sur l'extension de la place Micoulaud.



Implanter de nouvelles aires de jeux sur le quartier, adaptées aux différentes tranches d'âge



La collectivité organisera un temps de concertation avec les publics adultes et enfants avant l'été 2018, afin de faire un diagnostic des aires de jeux existantes (usagers, fréquences d'utilisation, nature de l'équipement...) et de préciser les attentes et les besoins des habitants à ce sujet.



Reconfigurer la voirie sur le Chemin des Izards pour ralentir la circulation automobile et sécuriser les traversées piétonnes



Le projet de réaménagement des espaces publics du Cœur de Quartier prévoit « l'apaisement » du chemin des Izards grâce à la mise en place d'une zone à 30 km/h, la matérialisation et sécurisation des traversées piétonnes par des aménagements spécifiques notamment au droit des sentes.



Informations : Dans le cadre de la déclaration d'utilité publique de l'opération Cœur de quartier, une concertation réglementaire est organisée, celle-ci aura lieu du 2 mai au 13 juillet 2018. Pour exprimer votre avis et contribuer au projet, vous disposez d'un registre en mairie de quartier, d'un registre au siège Toulouse Métropole Habitat et d'une plateforme en ligne, et ce, tout au long de la période de concertation.