

---

# SCÉNARIO 2

/// avec couloir bus au sud  
et au centre

---

## COEUR DE QUARTIER

FAUBOURG BONNEFOY

---



29/05/2018



agence  
**DESSEIN  
DE VILLE**  
urbanistes  
paysagistes  
architectes



Plan d'aménagement transitoire - Zoom secteur Sud

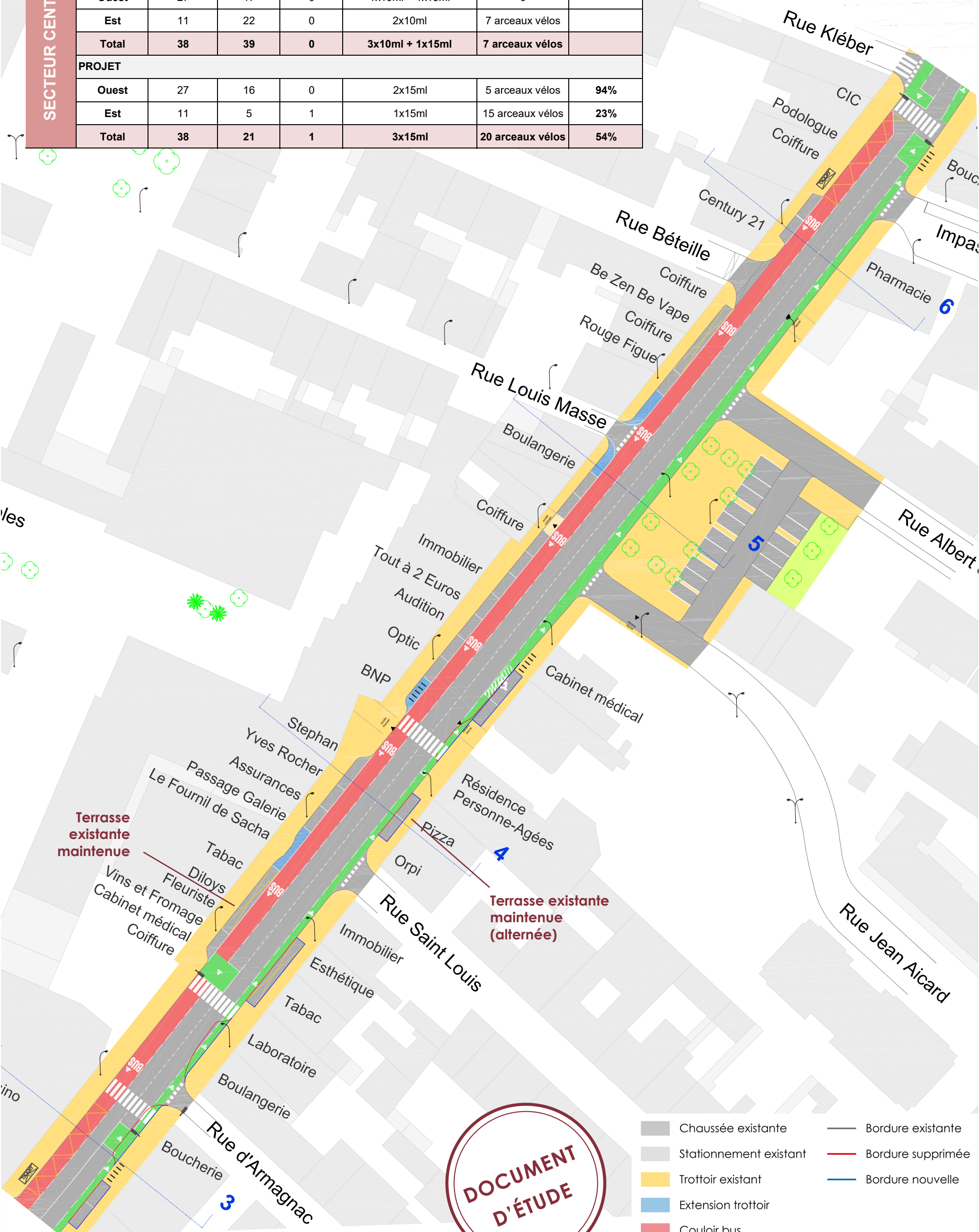
SECTEUR SUD		Commerces	VL	PMR	Livraison	2 roues	%VL (exist/proiet)
	EXISTANT						
	Ouest	16	12	1	0	0	
	Est	4	6	0	0	3 arceaux vélos	
	Total	22	18	1	0	3 arceaux vélos	
	PROJET						
	Ouest	16	1	1	0	0	8%
	Est	4	5	0	1x10ml	10 arceaux vélos	83%
	Total	20	6	1	1x10ml	10 arceaux vélos	33%





Plan d'aménagement transitoire - Zoom secteur centre

SECTEUR CENTRAL		Commerces	VL	PMR	Livraison	2 roues	%VL (exist/projet)
	EXISTANT						
	Ouest	27	17	0	1x10ml + 1x15ml	0	
	Est	11	22	0	2x10ml	7 arceaux vélos	
	Total	38	39	0	3x10ml + 1x15ml	7 arceaux vélos	
	PROJET						
	Ouest	27	16	0	2x15ml	5 arceaux vélos	94%
	Est	11	5	1	1x15ml	15 arceaux vélos	23%
	Total	38	21	1	3x15ml	20 arceaux vélos	54%



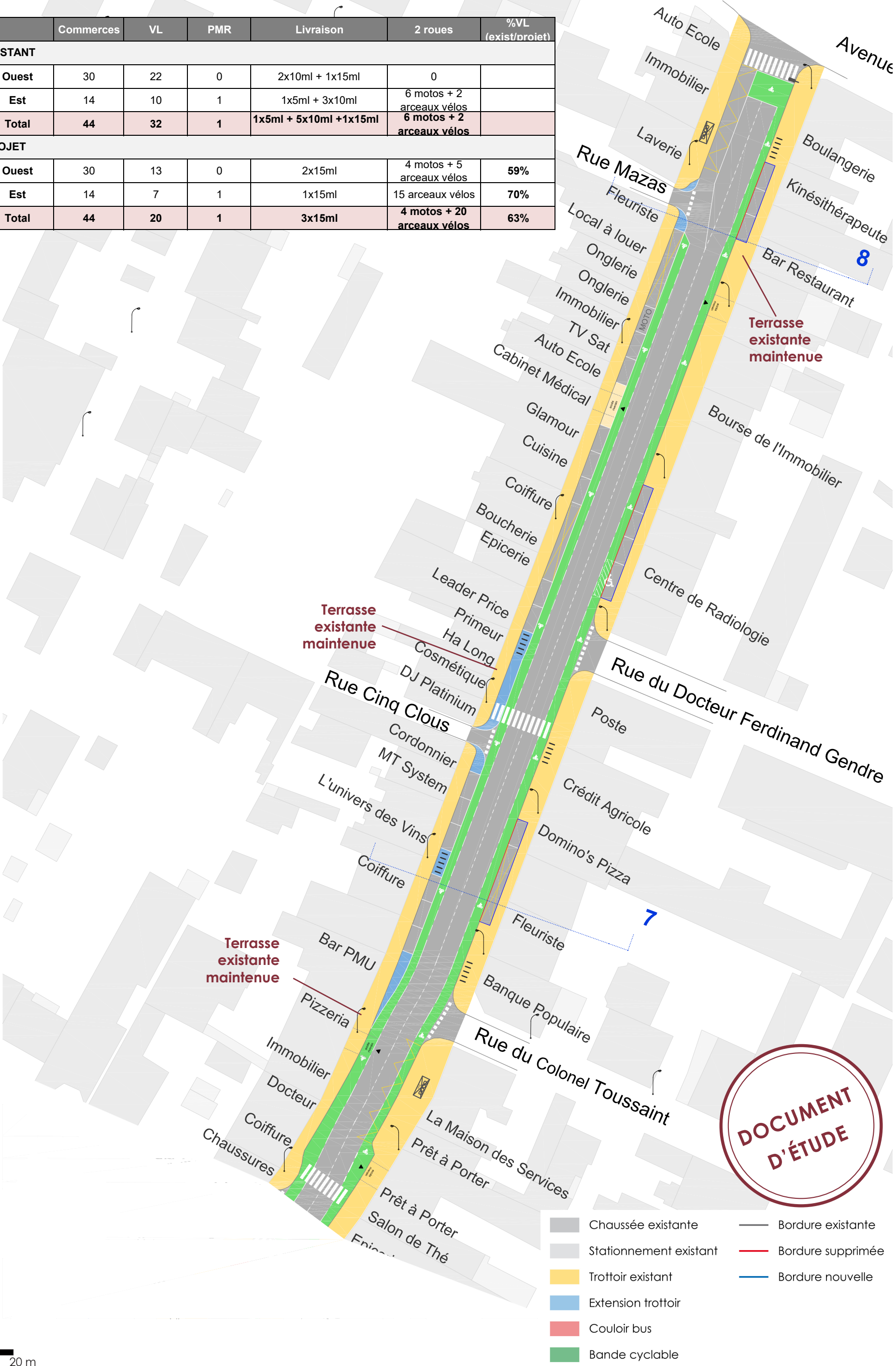
0 5 10 20 m

- Chaussée existante
- Stationnement existant
- Trottoir existant
- Extension trottoir
- Coulir bus
- Bande cyclable
- Bordure existante
- Bordure supprimée
- Bordure nouvelle



Plan d'aménagement transitoire - Zoom secteur Nord

SECTEUR NORD		Commerces	VL	PMR	Livraison	2 roues	%VL (exist/projet)
	EXISTANT						
	Ouest	30	22	0	2x10ml + 1x15ml	0	
	Est	14	10	1	1x5ml + 3x10ml	6 motos + 2 arceaux vélos	
	Total	44	32	1	1x5ml + 5x10ml +1x15ml	6 motos + 2 arceaux vélos	
	PROJET						
	Ouest	30	13	0	2x15ml	4 motos + 5 arceaux vélos	59%
	Est	14	7	1	1x15ml	15 arceaux vélos	70%
	Total	44	20	1	3x15ml	4 motos + 20 arceaux vélos	63%

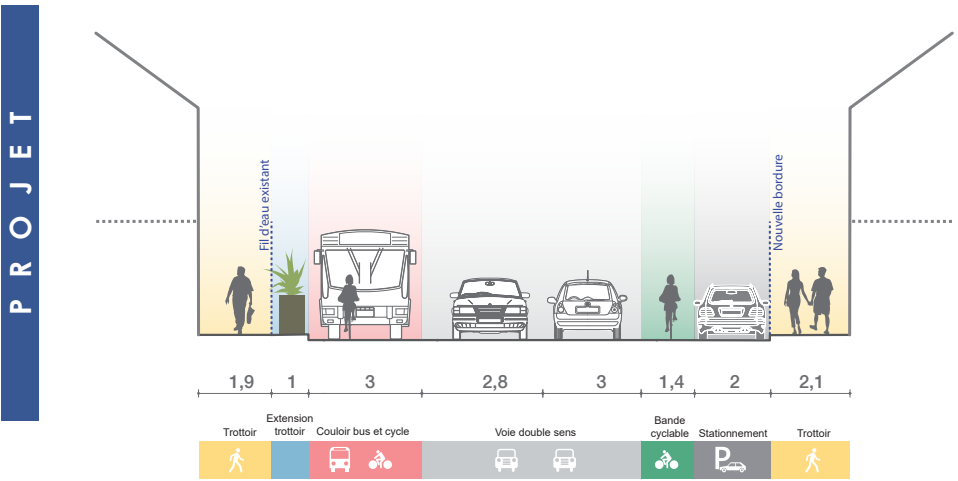
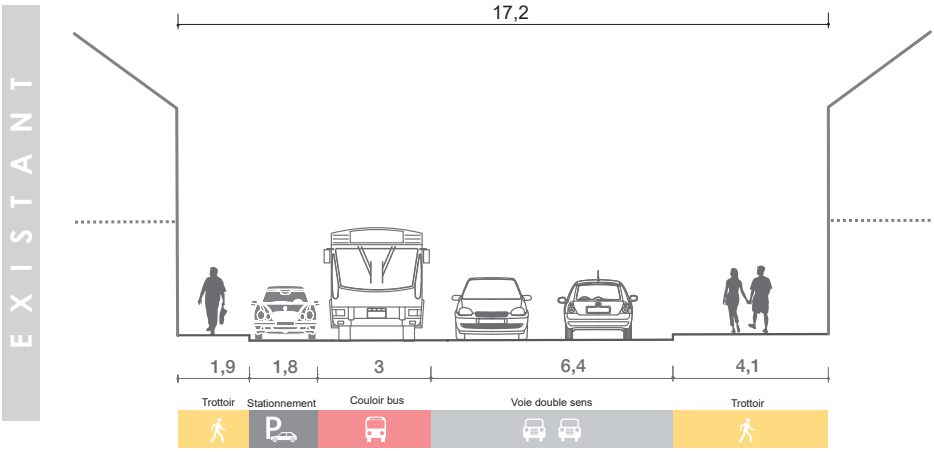


DOCUMENT  
D'ÉTUDE

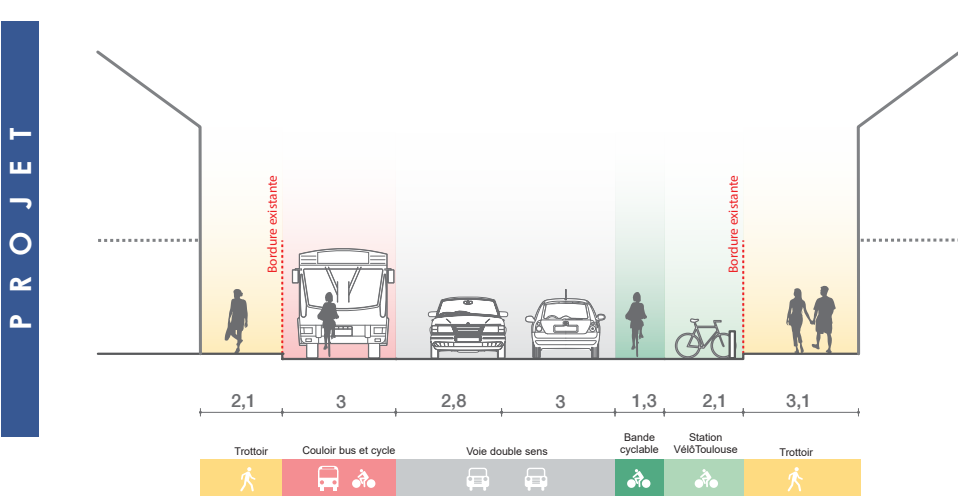
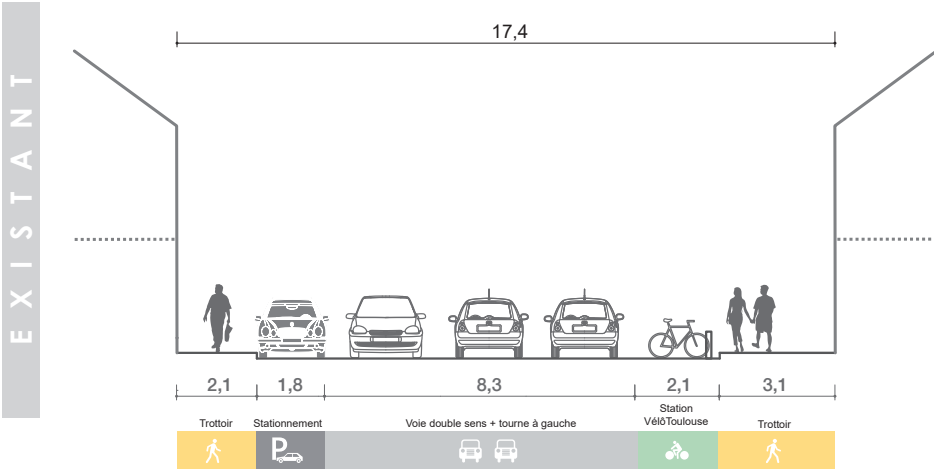
# Coupes

DOCUMENT  
D'ÉTUDE

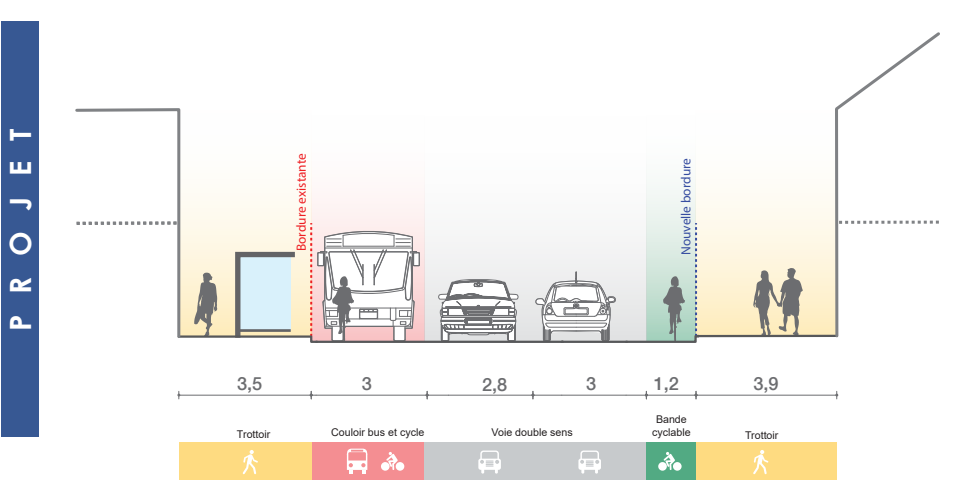
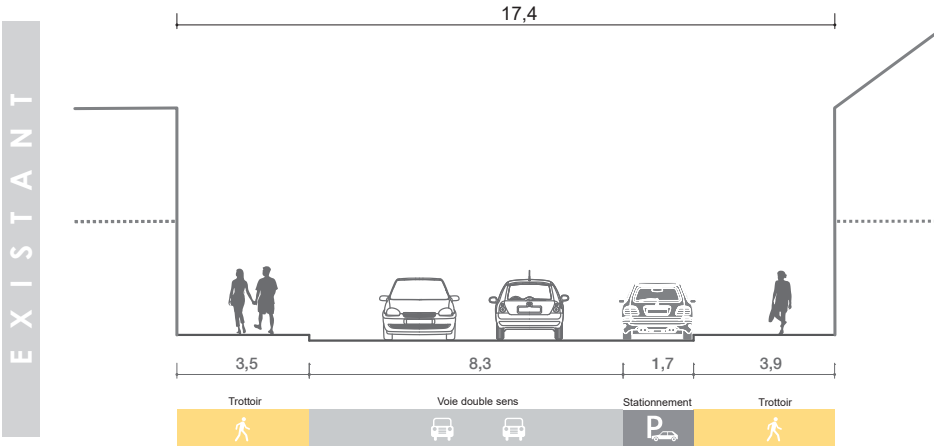
Coupe 1-1'



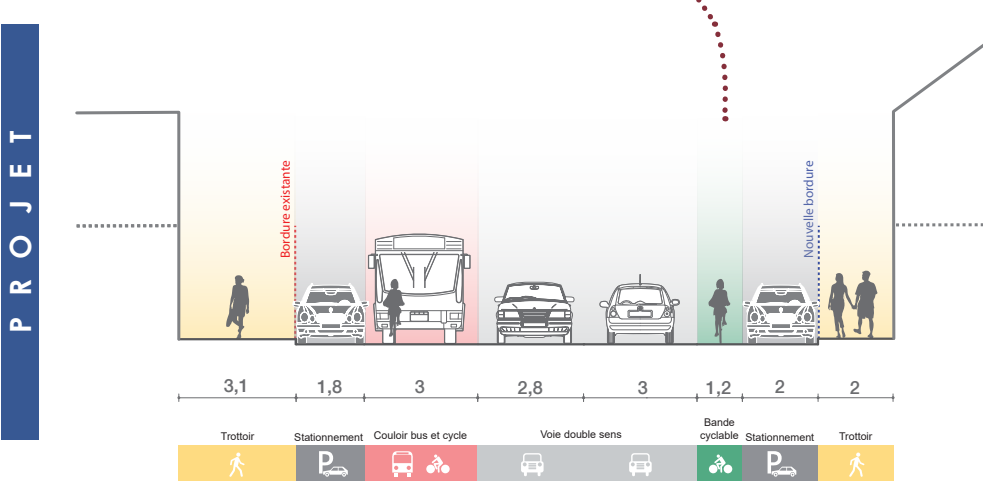
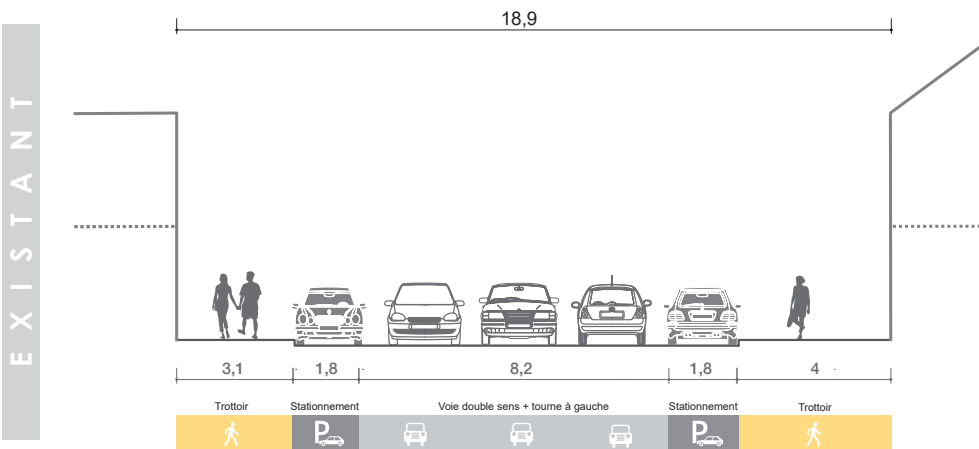
Coupe 2-2'



Coupe 3-3'

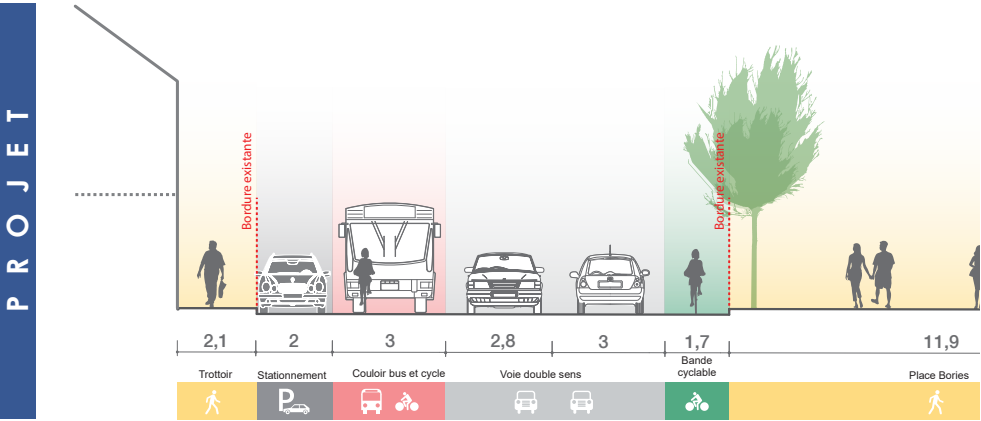
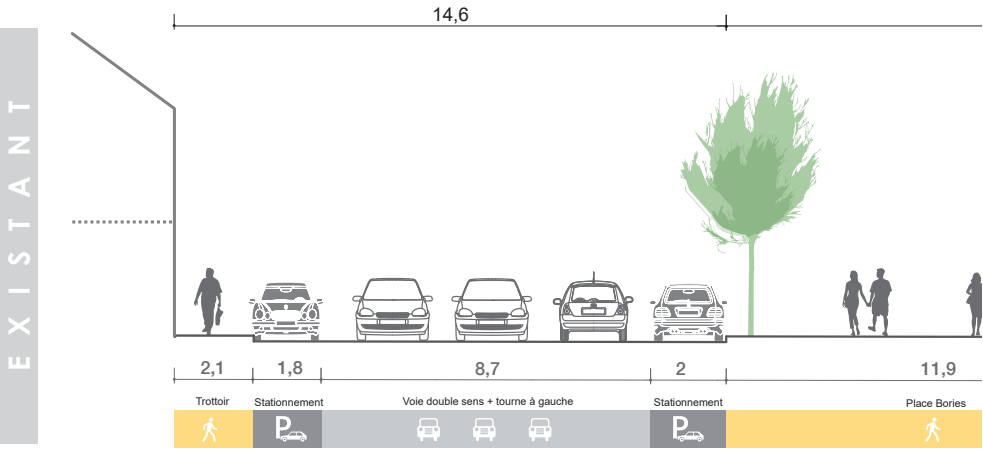


Coupe 4-4'

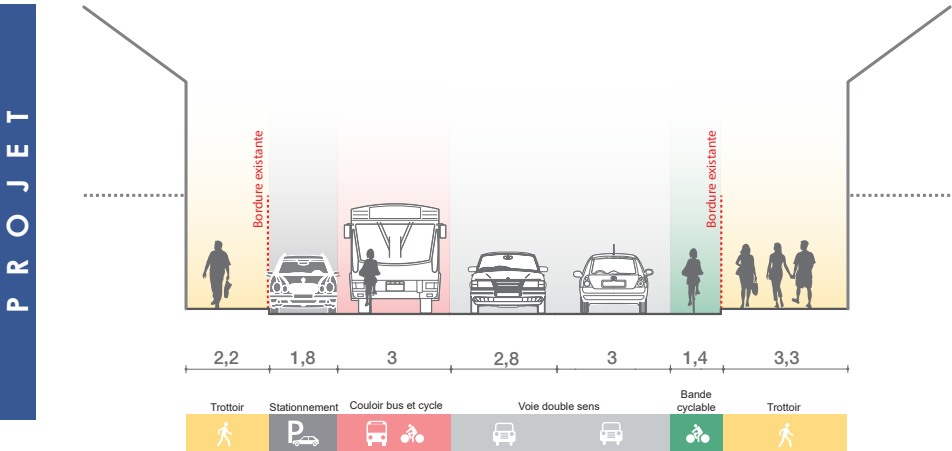
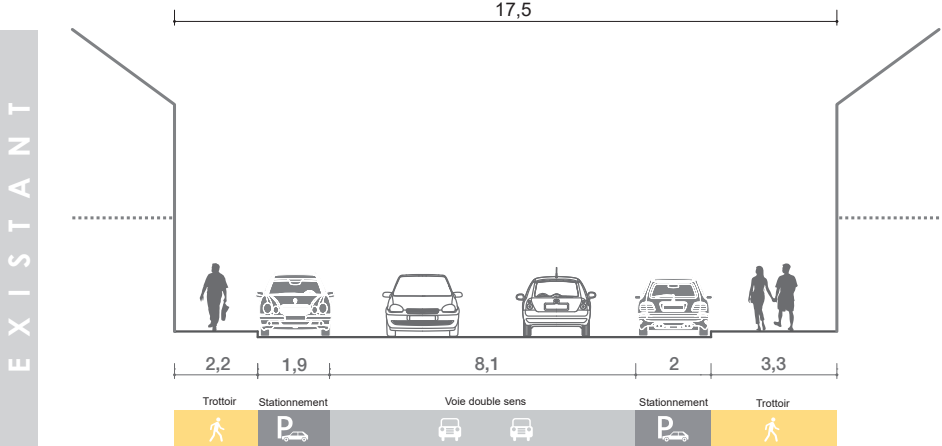


Une bande cyclable  
contrainte sur un  
linéaire de 110  
mètres

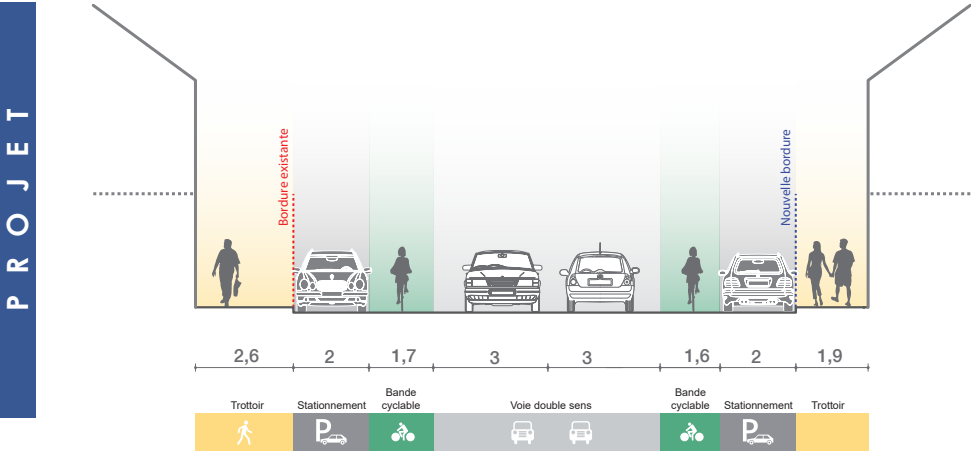
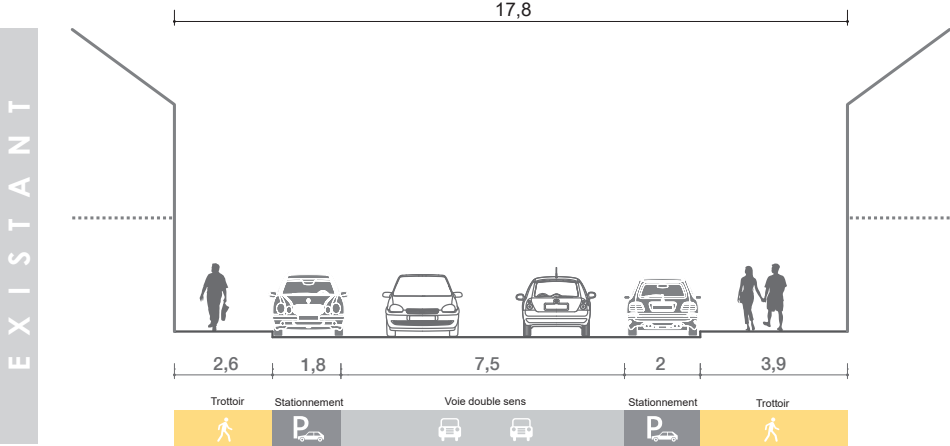
Coupe 5-5'



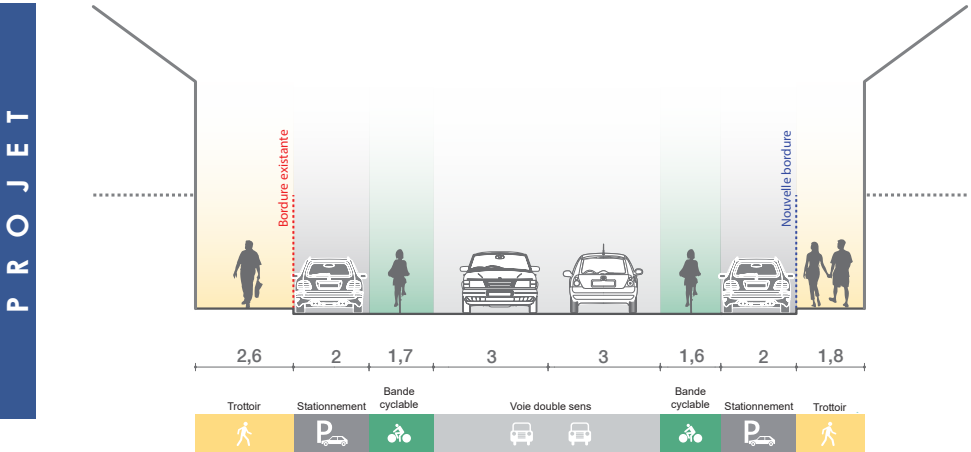
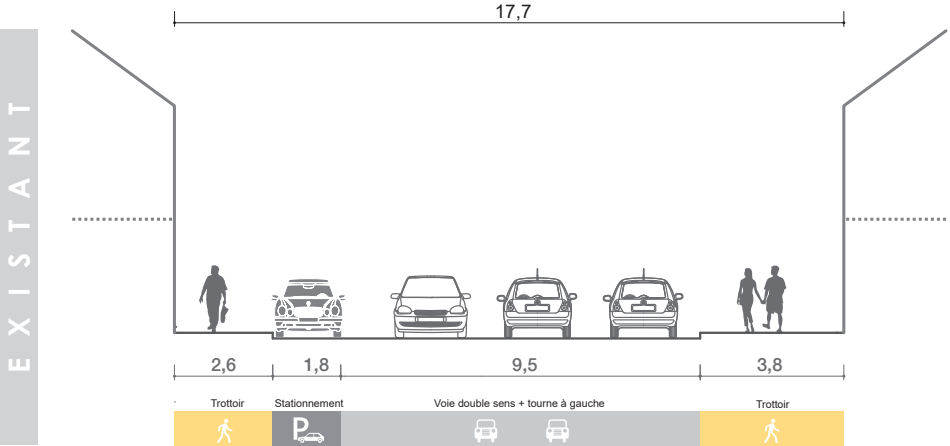
Coupe 6-6'



Coupe 7-7'



Coupe 8-8'

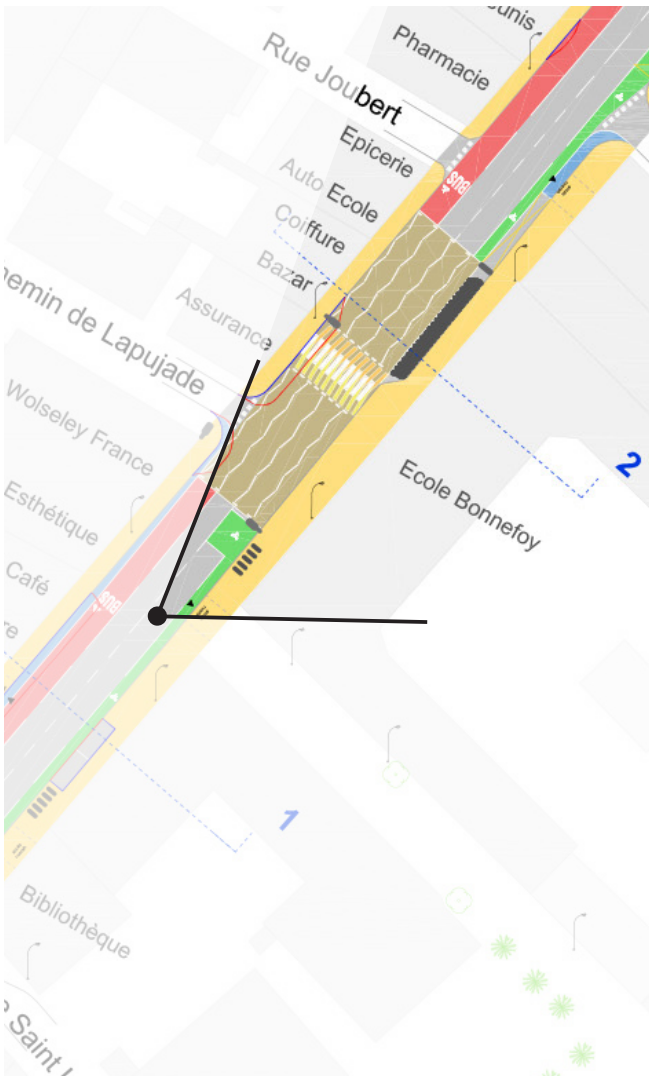




# Illustration d'aménagement - Secteur sud

Traversée école Bonnefoy - vue vers place Bories - trottoir est

DOCUMENT  
D'ÉTUDE



Existant



Projet transitoire

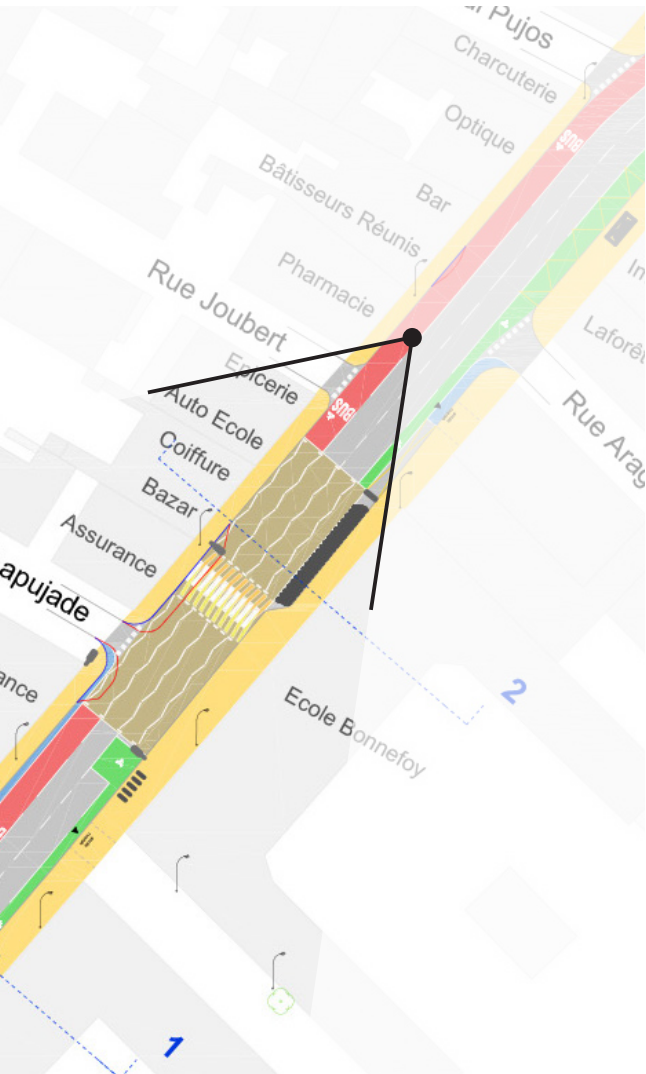
Traversée  
avec  
marquage  
spécifique



### Illustration d'aménagement - Secteur sud

### Traversée école Bonnefoy - vue vers pont Raynal - trottoir ouest

**DOCUMENT  
D'ÉTUDE**



## Existant



## Projet transitoire

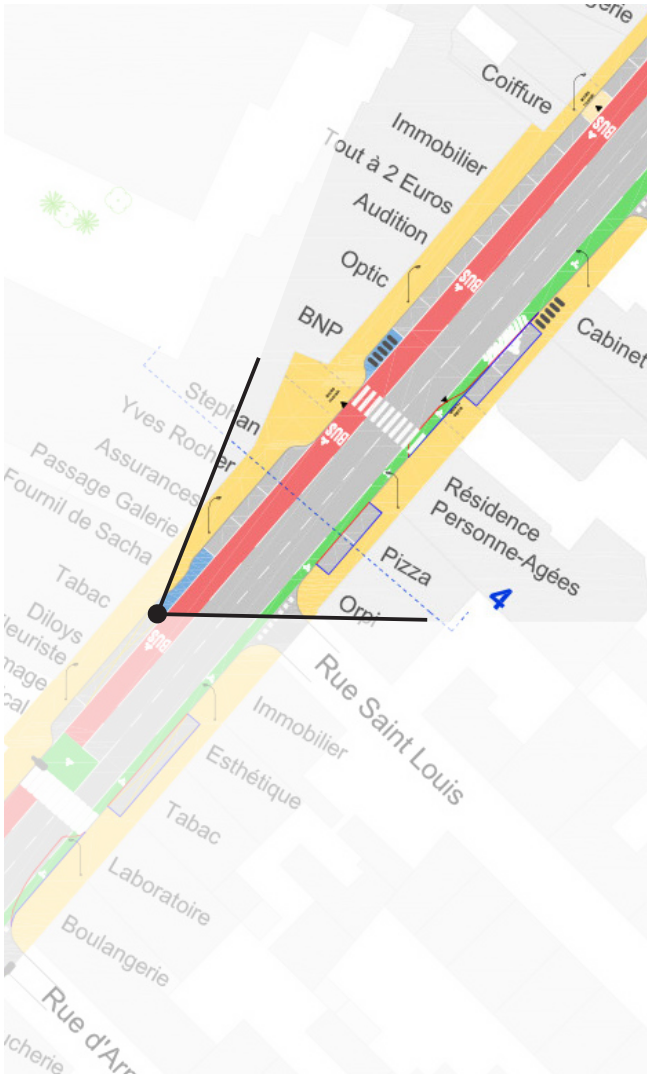
Traversée  
avec  
marquage  
spécifique



# Illustration d'aménagement - Secteur central

Rue Saint-Louis vue vers l'avenue de Lavar - trottoir ouest

DOCUMENT  
D'ÉTUDE



Existant



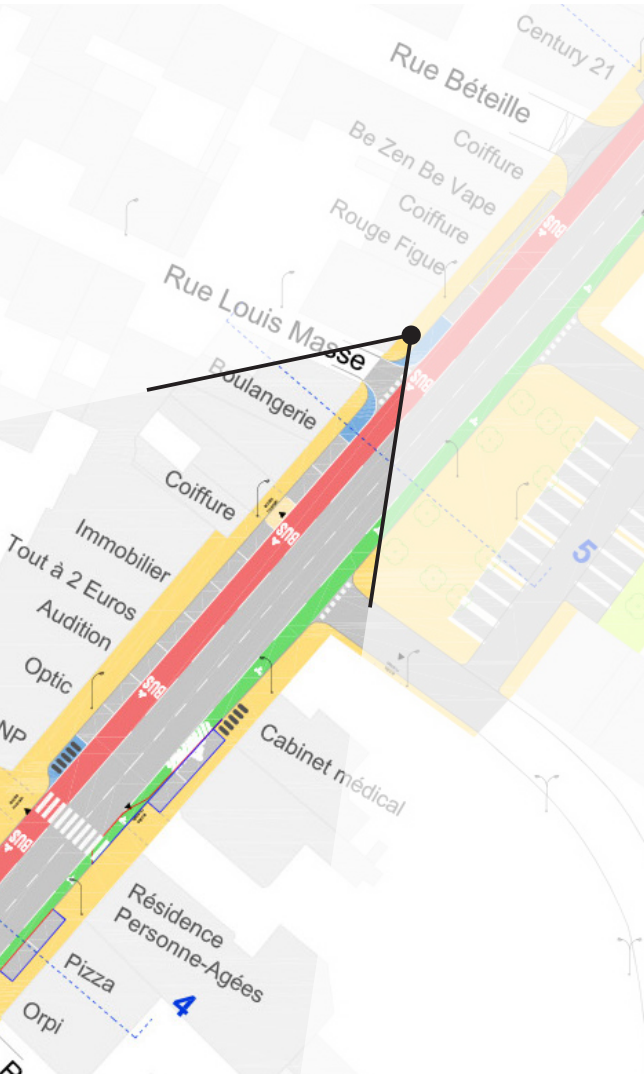
Projet transitoire



# Illustration d'aménagement - Secteur central

DOCUMENT  
D'ÉTUDE

Rue Masse - vue vers pont Raynal - trottoir ouest



Existant



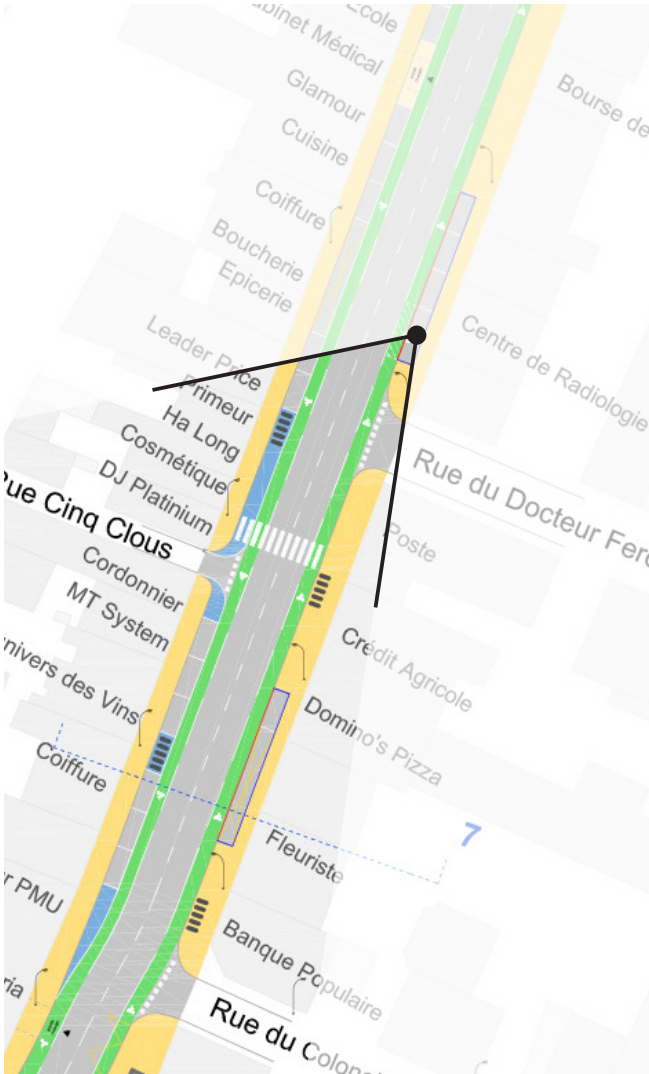
Projet transitoire



# Illustration d'aménagement - Secteur nord

DOCUMENT  
D'ÉTUDE

Rue Ferdinand Gendre - vue vers pont Raynal - trottoir est



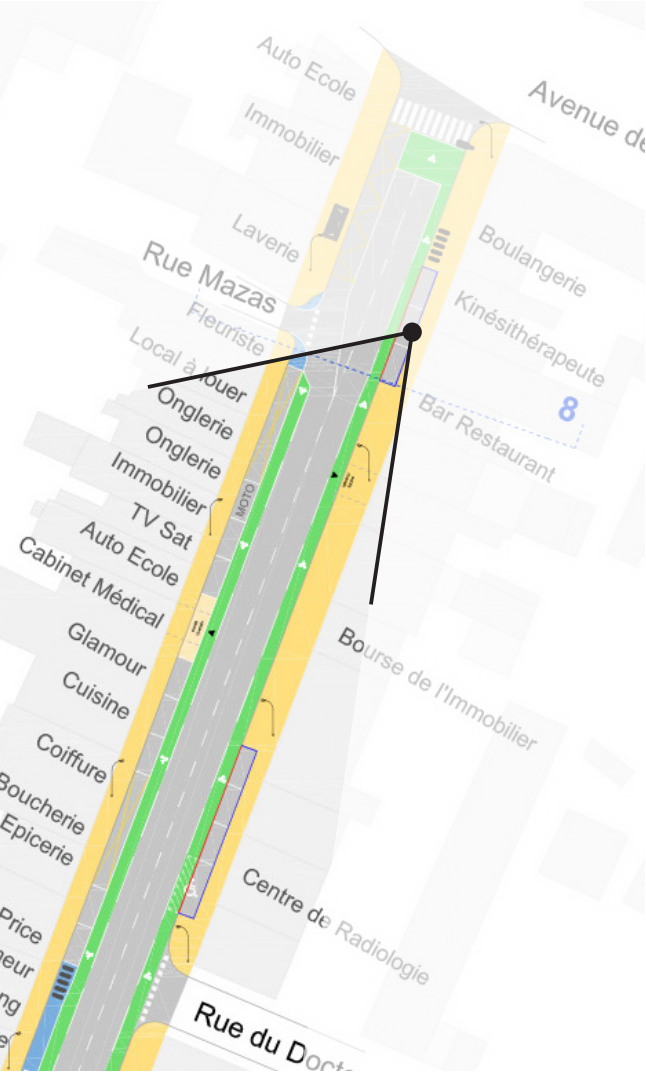
Existant



Projet transitoire



Rue Mazas - vue vers pont Raynal - trottoir est



Existant



Projet transitoire