
SCÉNARIO 1

/// avec couloir bus au sud
et au nord

COEUR DE QUARTIER

FAUBOURG BONNEFOY



29/05/2018



agence
**DESSEIN
DE VILLE**
urbanistes
paysagistes
architectes

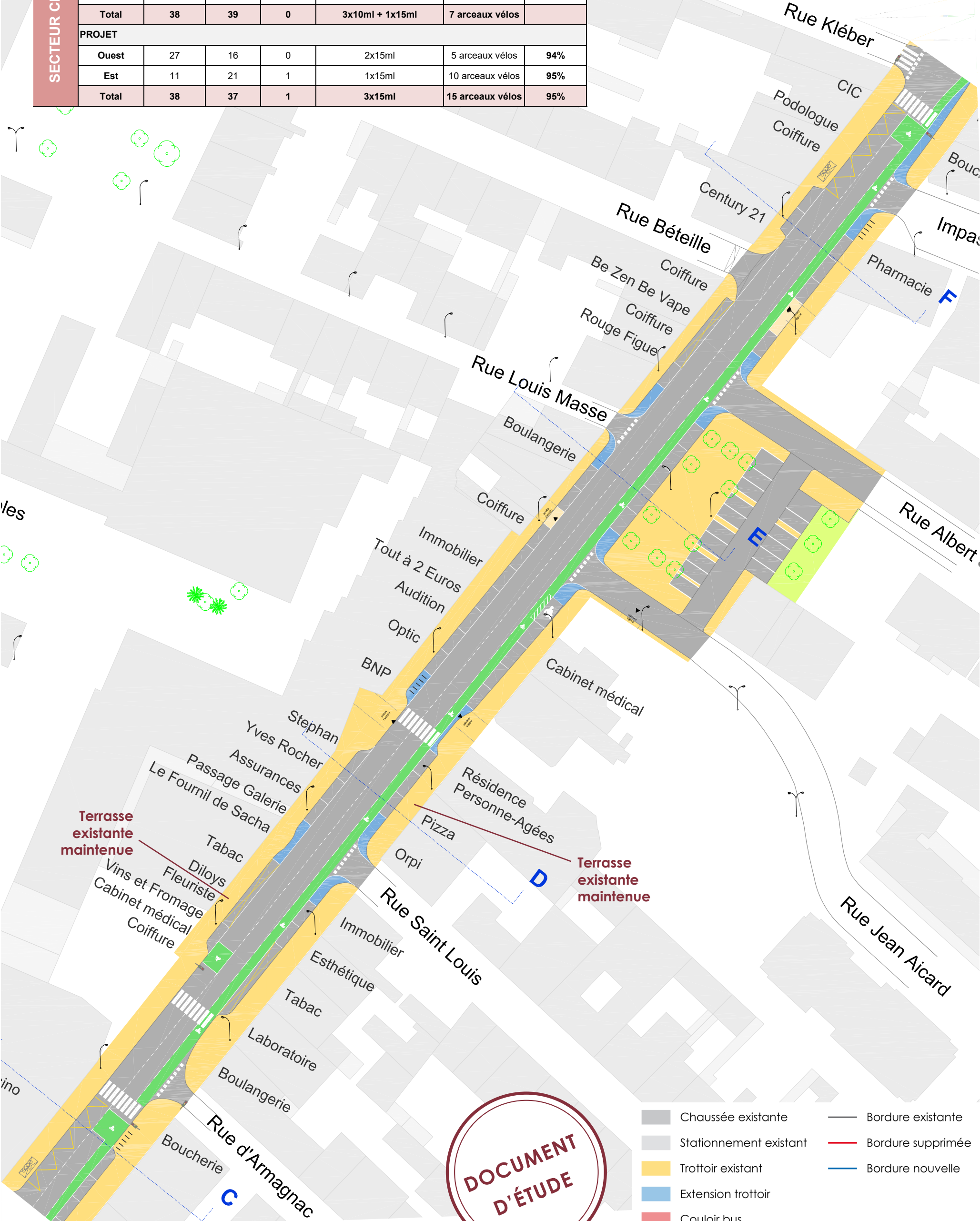
Plan d'aménagement transitoire - Zoom secteur sud

SECTEUR SUD		Commerces	VL	PMR	Livraison	2 roues	%VL (exist/projet)
	EXISTANT						
	Ouest	16	12	1	0	0	
	Est	4	6	0	0	3 arceaux vélos	
	Total	20	18	1	0	3 arceaux vélos	
	PROJET						
	Ouest	16	1	1	0	0	8%
	Est	4	5	0	1x10ml	10 arceaux vélos	83%
	Total	20	6	1	1x10ml	10 arceaux vélos	33%



Plan d'aménagement transitoire - Zoom secteur centre

SECTEUR CENTRAL		Commerces	VL	PMR	Livraison	Motos	%VL (exist/projet)
	EXISTANT						
	Ouest	27	17	0	1x10ml + 1x15ml	0	
	Est	11	22	0	2x10ml	7 arceaux vélos	
	Total	38	39	0	3x10ml + 1x15ml	7 arceaux vélos	
	PROJET						
	Ouest	27	16	0	2x15ml	5 arceaux vélos	94%
	Est	11	21	1	1x15ml	10 arceaux vélos	95%
	Total	38	37	1	3x15ml	15 arceaux vélos	95%



DOCUMENT
D'ÉTUDE

- Chaussée existante
- Stationnement existant
- Trottoir existant
- Extension trottoir
- Couloir bus
- Bande cyclable
- Bordure existante
- Bordure supprimée
- Bordure nouvelle

Plan d'aménagement transitoire - Zoom secteur Nord

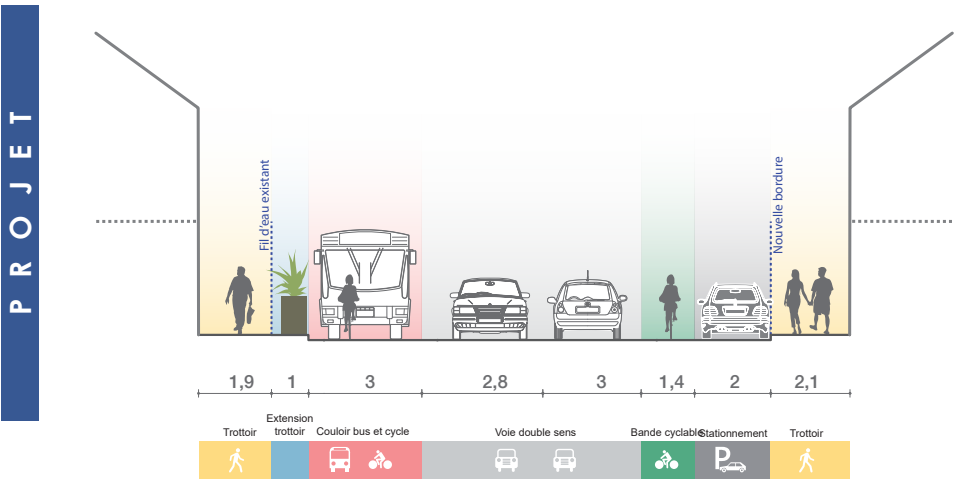
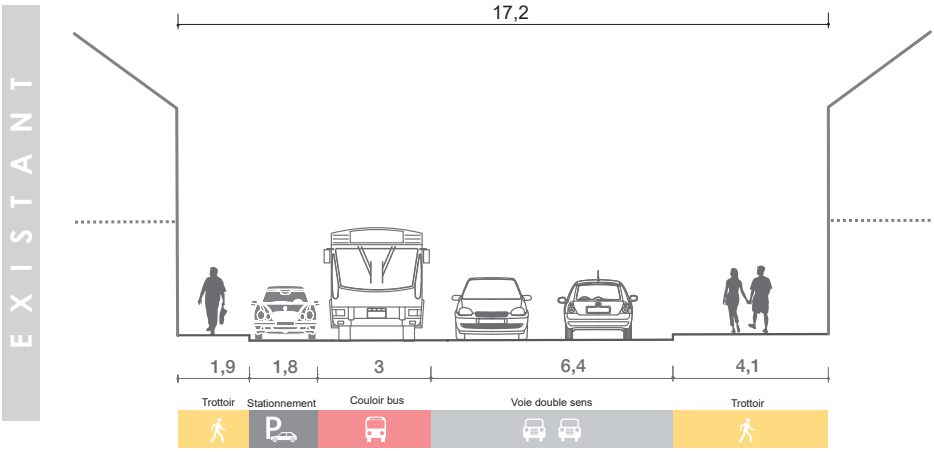
SECTEUR NORD		Commerces	VL	PMR	Livraison	Motos	%VL (exist/projet)
	EXISTANT						
	Ouest	30	22	0	1x15ml + 2x10ml	0	
	Est	14	10	1	1x5ml + 3x10ml	6 motos + 2 arceaux vélos	
	Total	44	32	1	1x5ml + 5x10ml + 1x15ml	6 motos + 2 arceaux vélos	
	PROJET						
	Ouest	30	12	0	0	10 arceaux vélos	55%
	Est	14	6	1	1x15ml	4 motos + 15 arceaux vélos	60%
	Total	44	18	1	1x15ml	4 motos + 25 arceaux vélos	56%



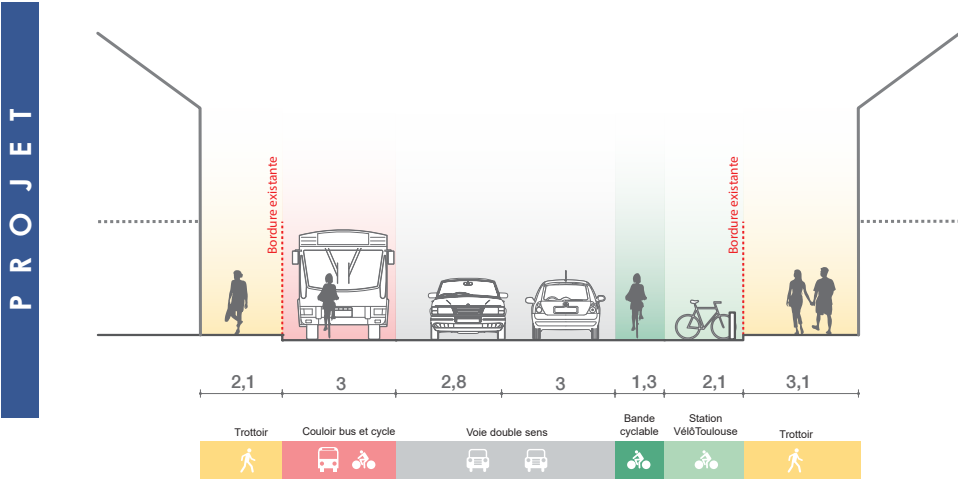
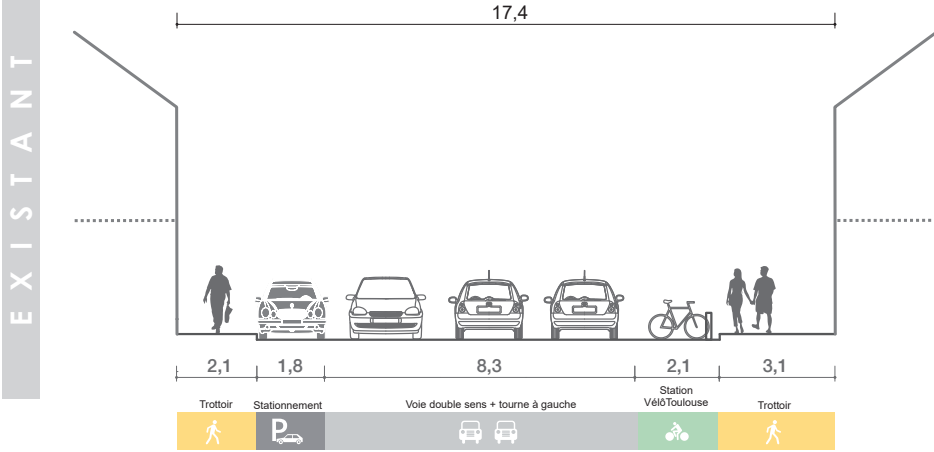
Coupes

DOCUMENT
D'ÉTUDE

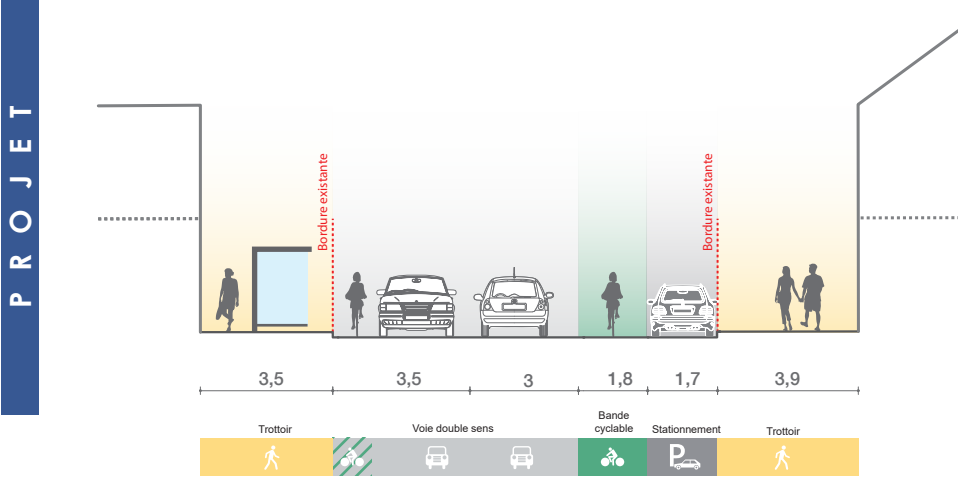
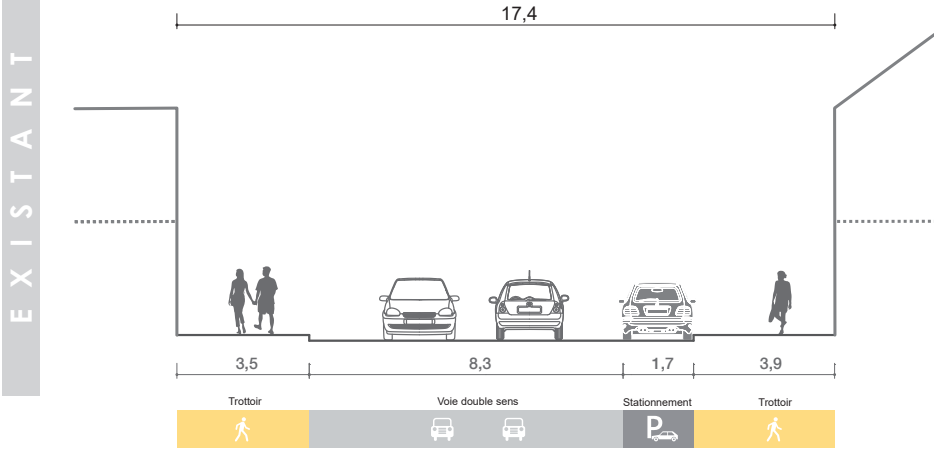
Coupe A-A'



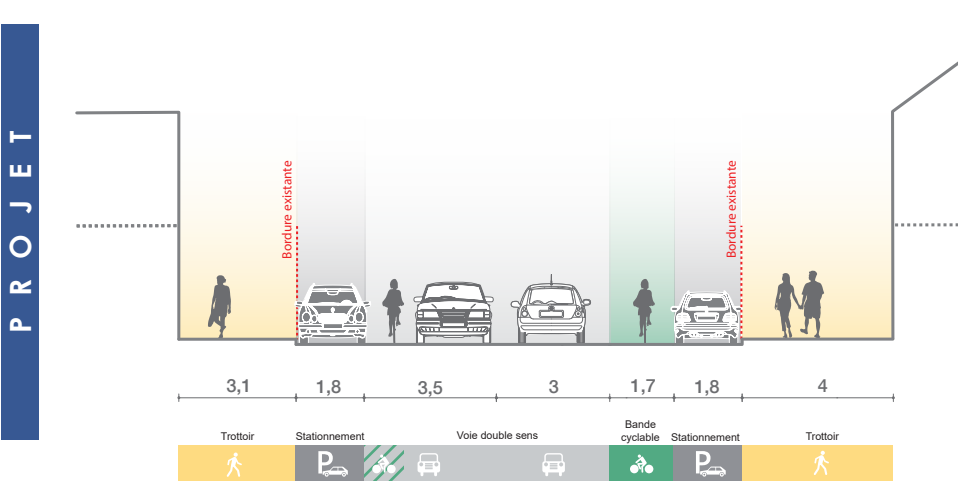
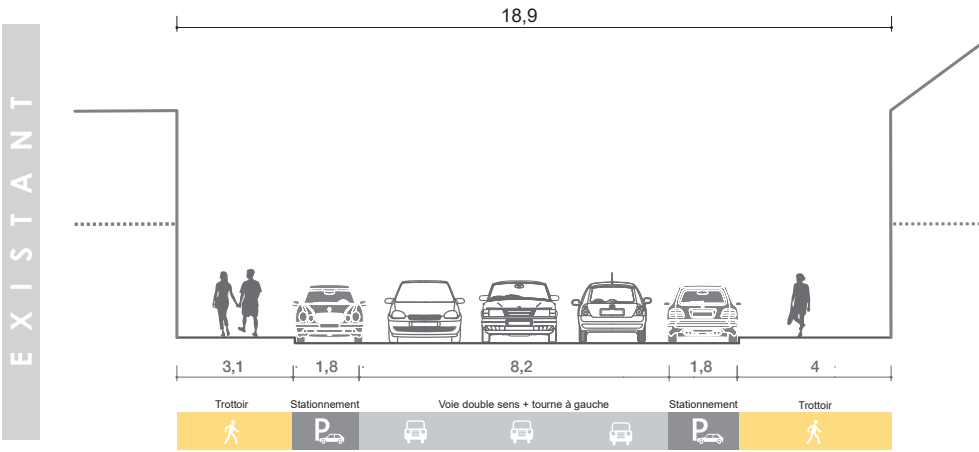
Coupe B-B'



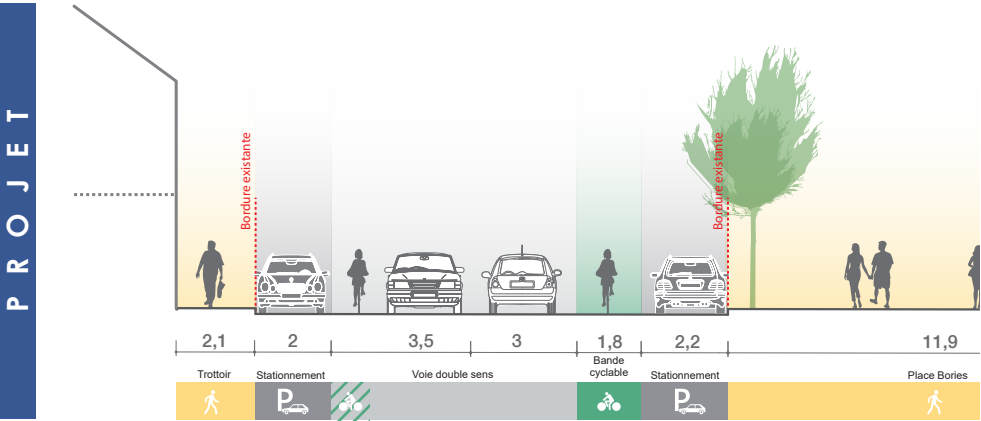
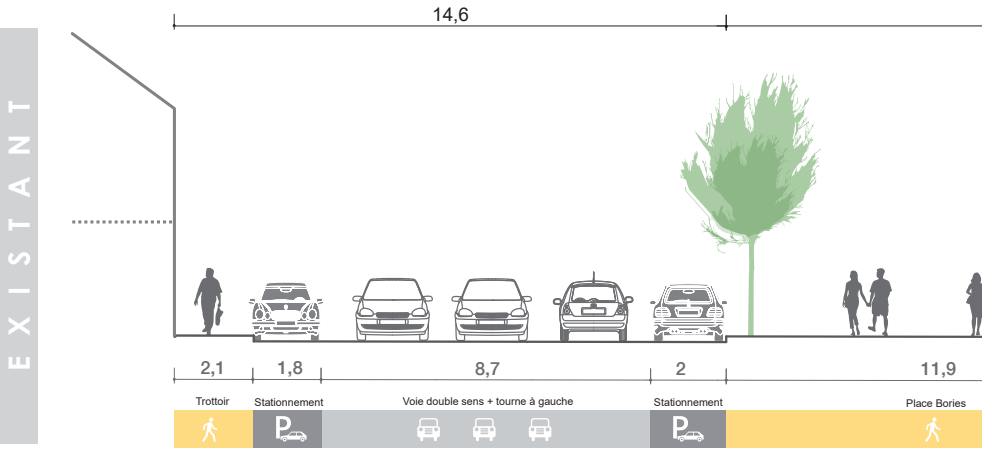
Coupe C-C'



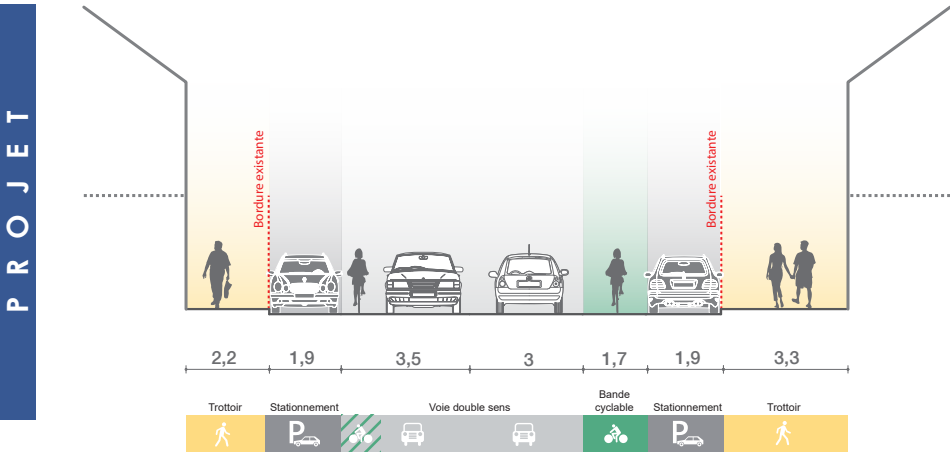
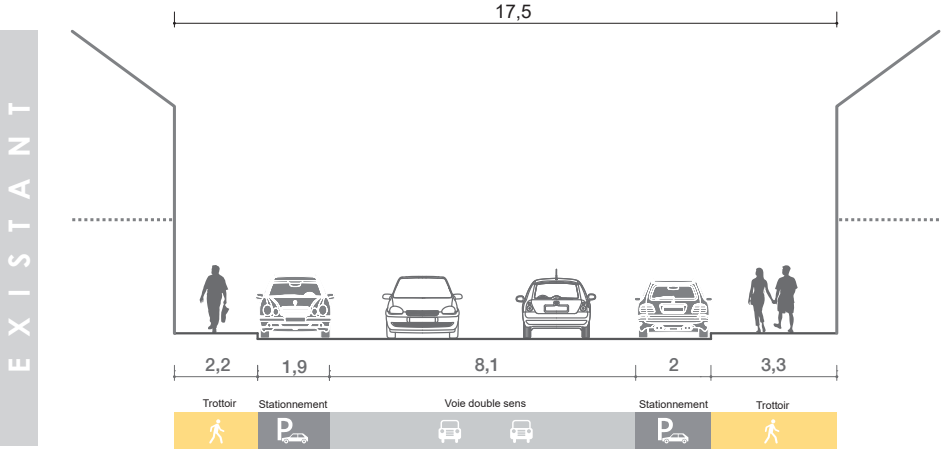
Coupe D-D'



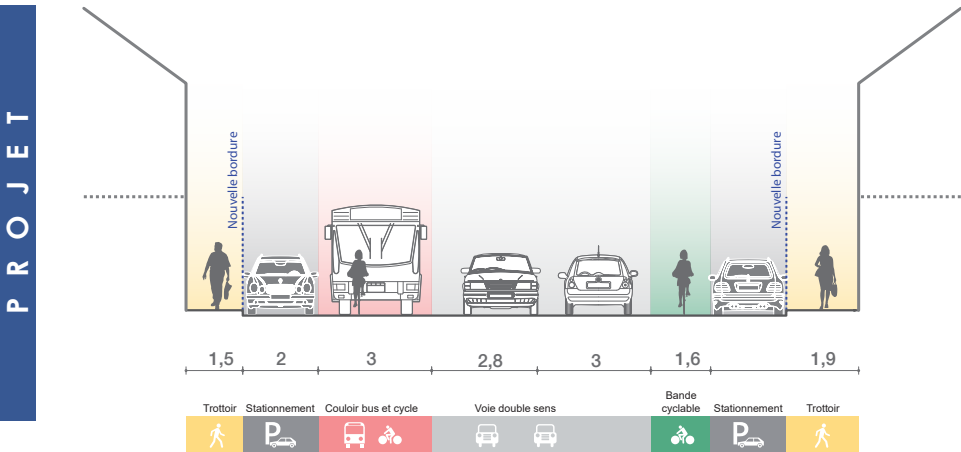
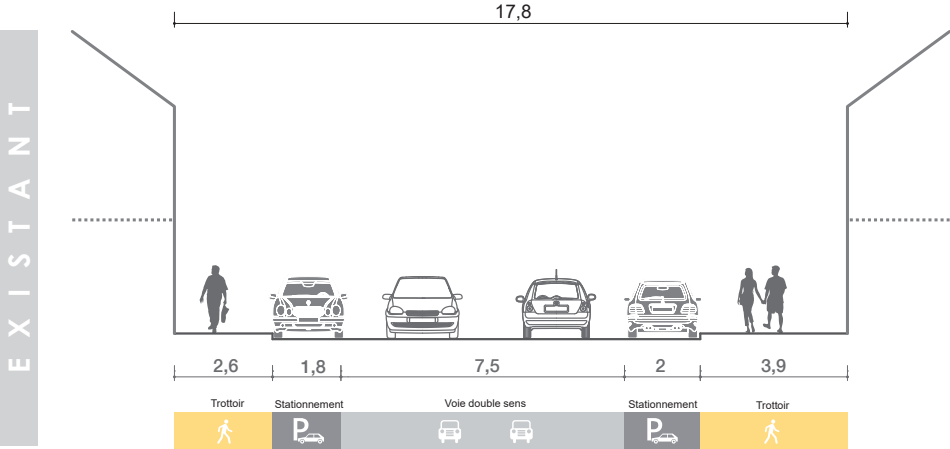
Coupe E-E'



Coupe F-F'



Coupe G-G'



Coupe H-H'

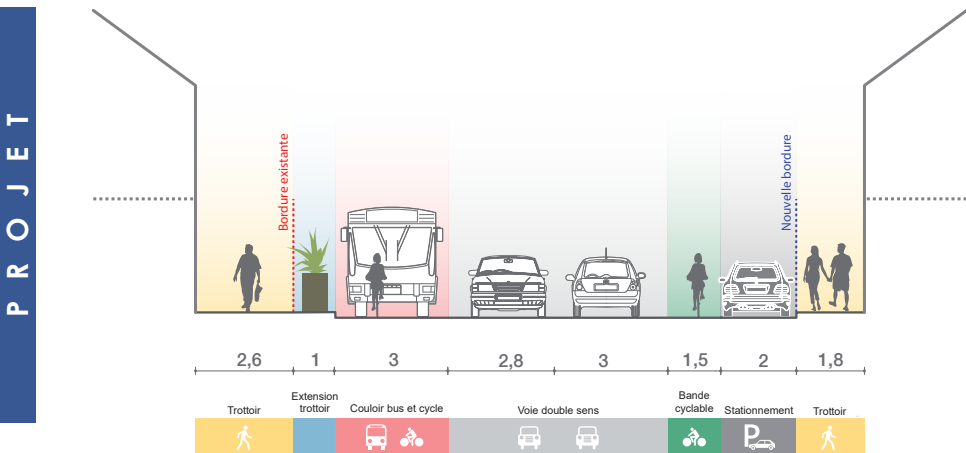
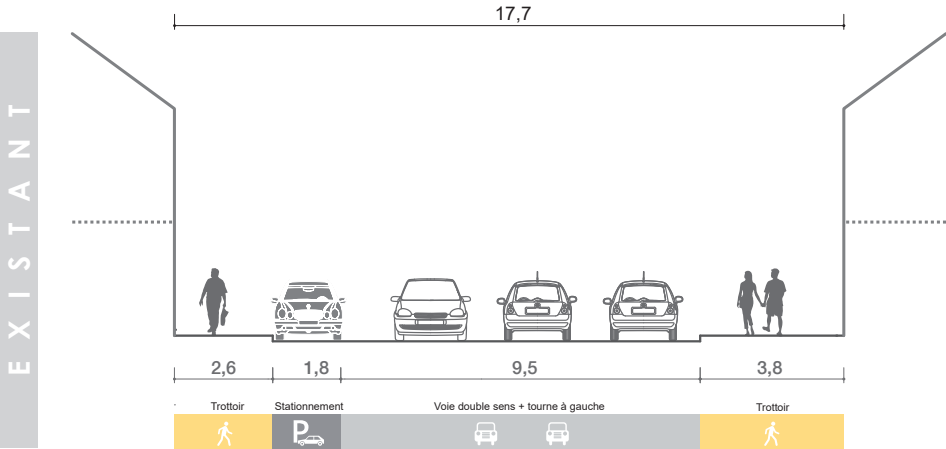
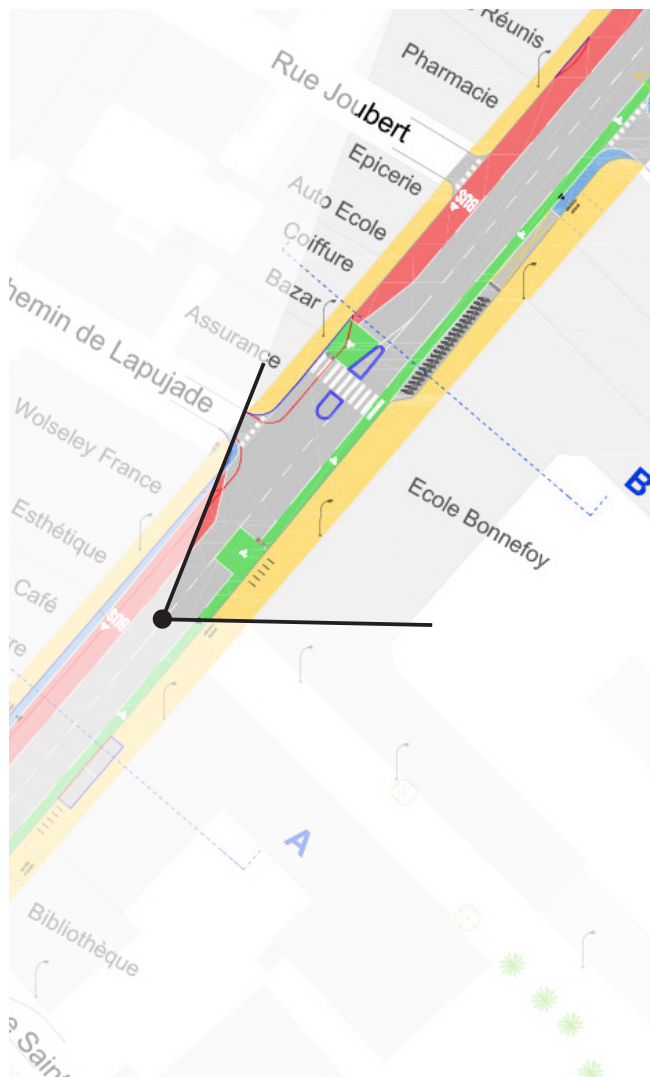


Illustration d'aménagement - Secteur sud

Traversée école Bonnefoy - vue vers place Bories - trottoir est

DOCUMENT
D'ÉTUDE



Existant



Projet transitoire

Illustration d'aménagement - Secteur sud

Traversée école Bonnefoy - vue vers pont Raynal - trottoir ouest

DOCUMENT
D'ÉTUDE



Existant



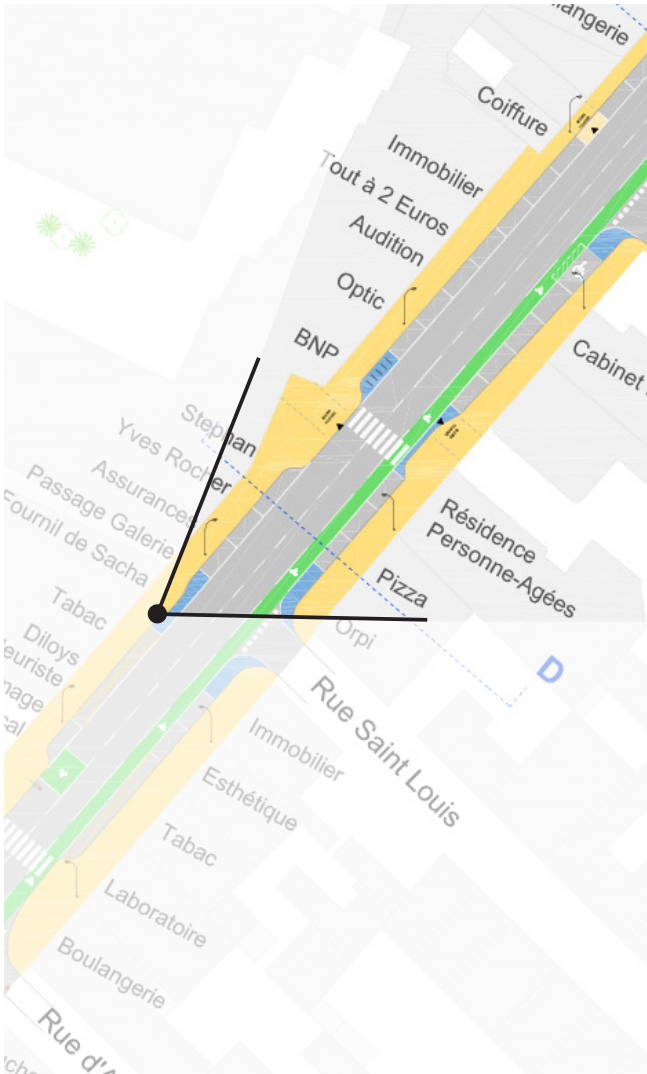
Projet transitoire

Traversée
avec îlot
refuge

Illustration d'aménagement - Secteur central

Rue Saint-Louis vue vers l'avenue de Lavar - trottoir ouest

DOCUMENT
D'ÉTUDE



Existant



Projet transitoire

Illustration d'aménagement - Secteur central

DOCUMENT
D'ÉTUDE

Rue Masse - vue vers pont Raynal - trottoir ouest

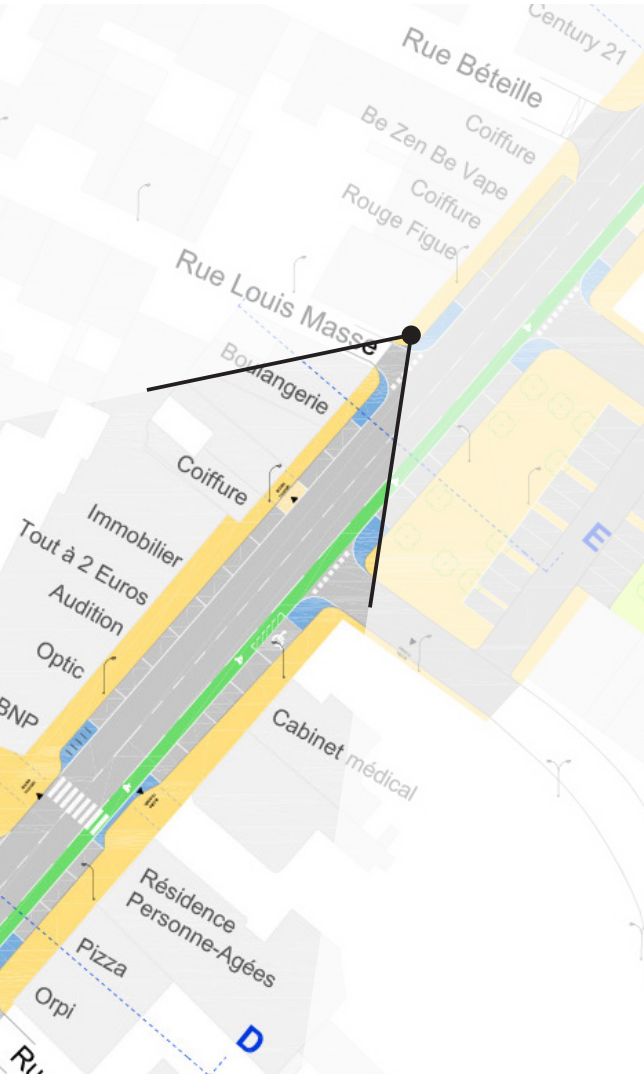
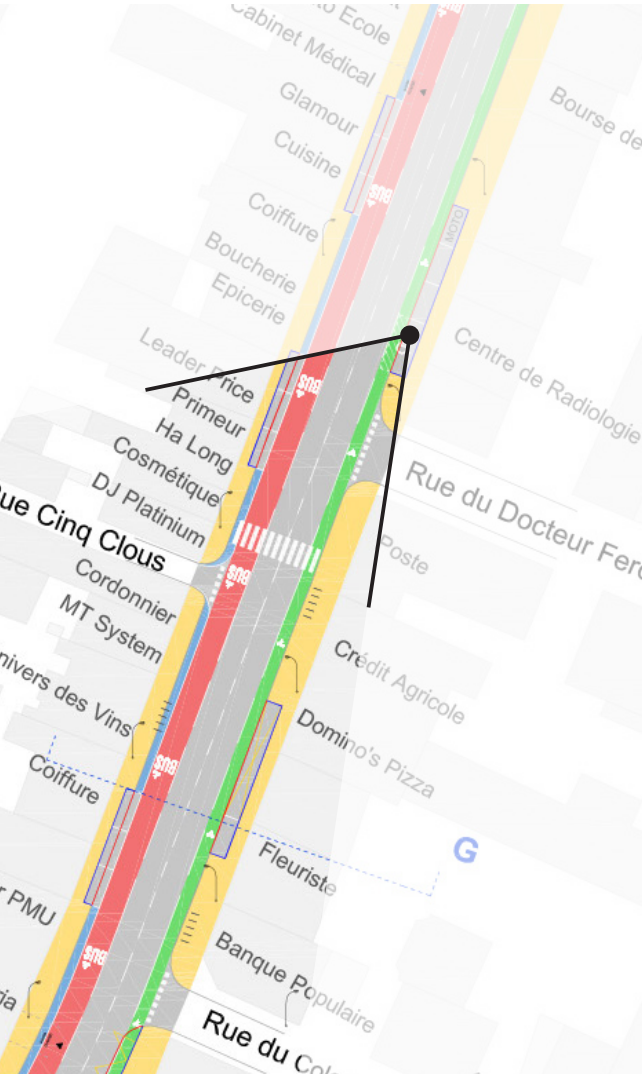


Illustration d'aménagement - Secteur nord

DOCUMENT
D'ÉTUDE

Rue Ferdinand Gendre - vue vers pont Raynal - trottoir est

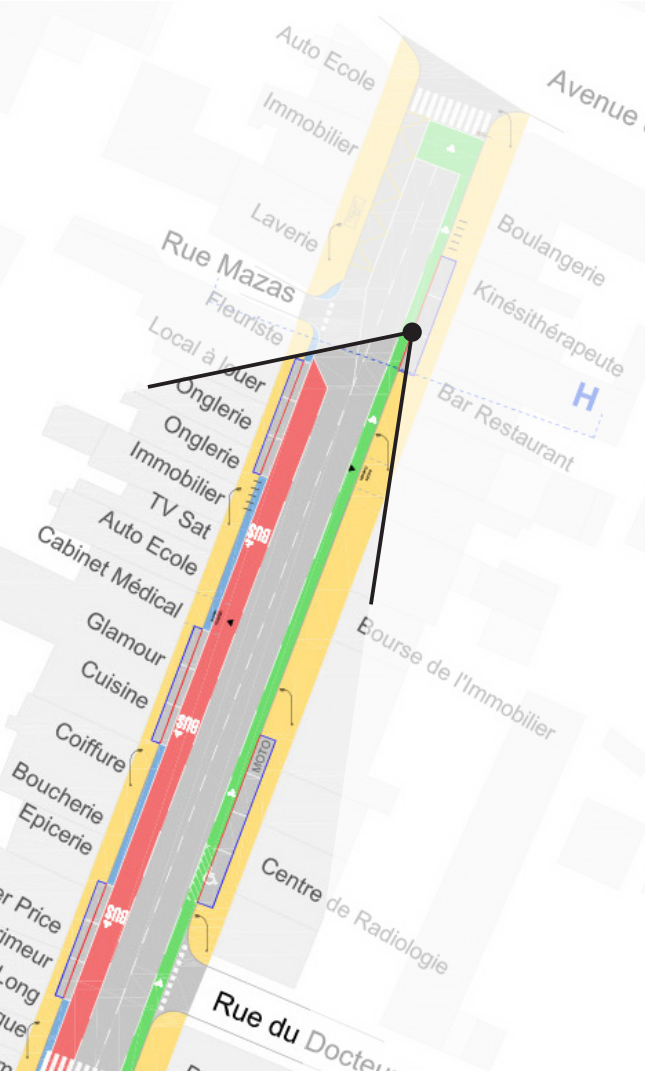


Existant



Projet transitoire

Rue Mazas - vue vers pont Raynal - trottoir est



Existant



Projet transitoire